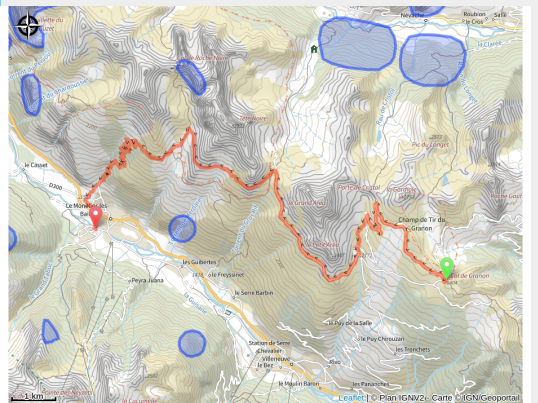


124_NOIR_VTT_30_Les Balcons de Serre-Chevalier

Hautes-Alpes



(0)

Infos pratiques

Pratique : VTT

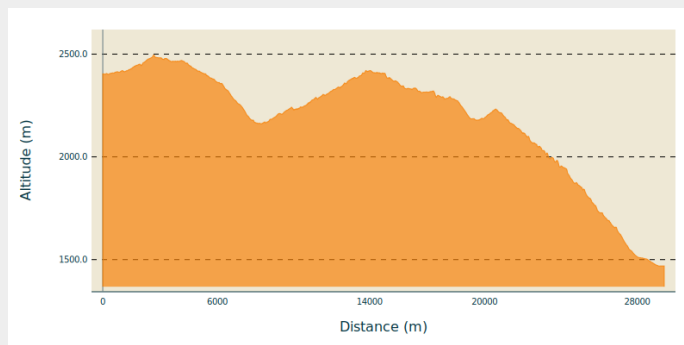
Longueur : 20.8 km

Dénivelé positif : 692 m

Difficulté : Noir (très difficile)

Itinéraire

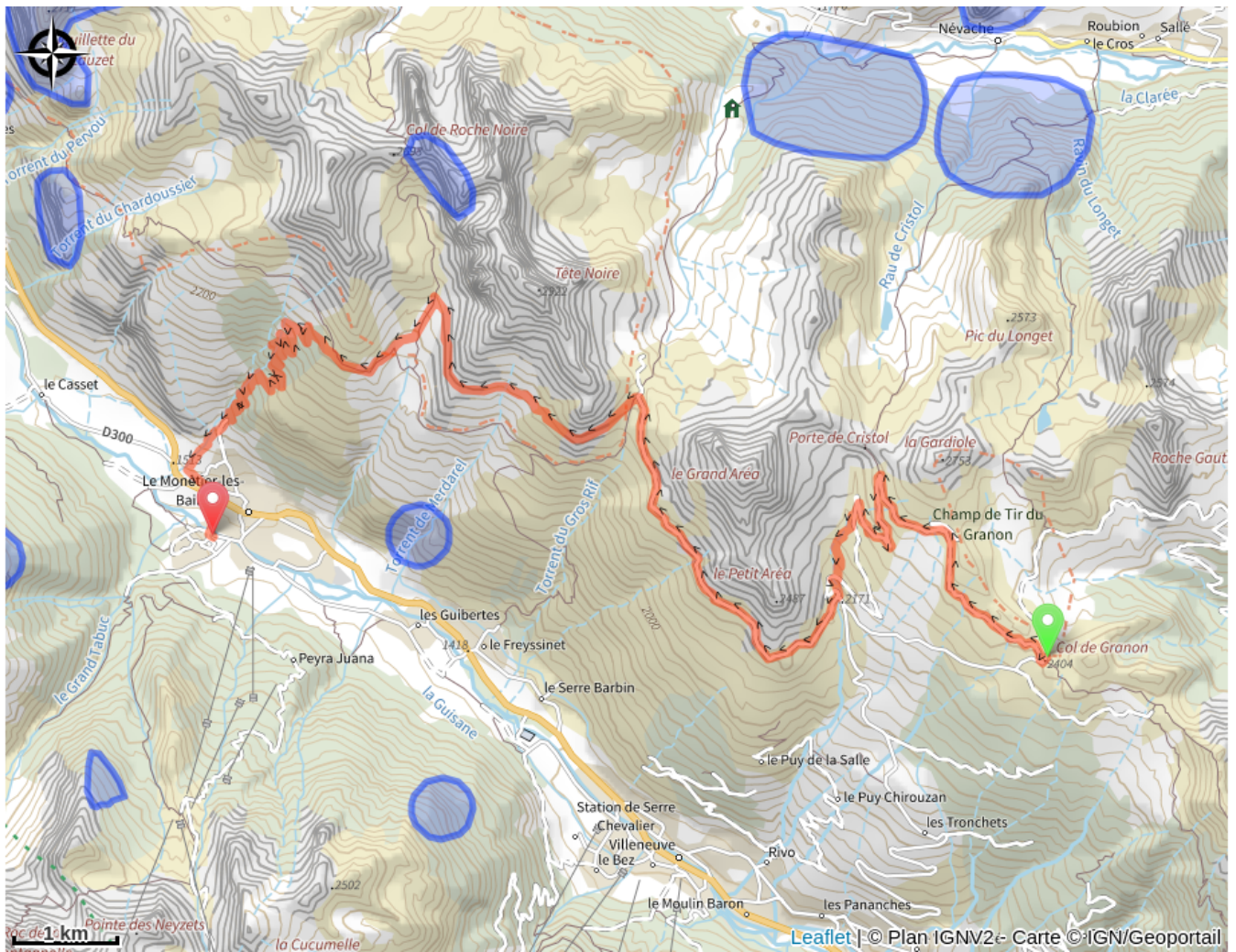
Profil altimétrique



Altitude min 1468 m Altitude max 2495 m

Itinéraire enduro avec vue sur les glaciers du massif des Écrins, technique, physique et parfois aérien. La première moitié est une longue traversée en balcon sur sentier pouvant être parfois trialisant. La descente s'effectue sur un long sentier en sous-bois.

Sur votre route...



Toutes les informations pratiques