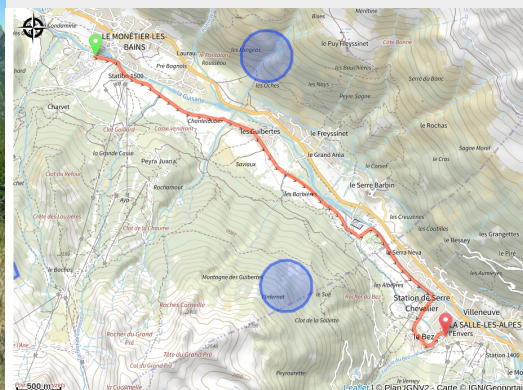


124_VERT_VTT_26_Monetier

Hautes-Alpes



(0)

Infos pratiques

Pratique : VTT

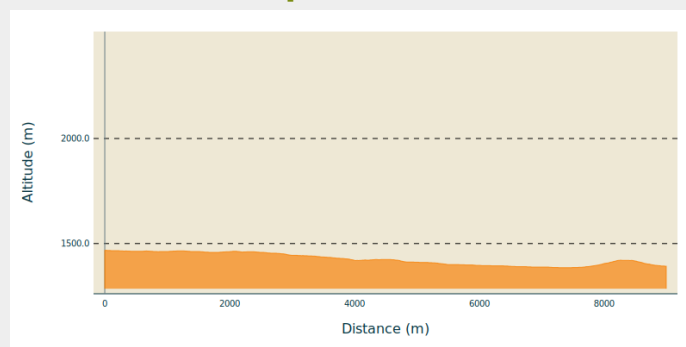
Longueur : 6.4 km

Dénivelé positif : 61 m

Difficulté : Vert (très facile)

Itinéraire

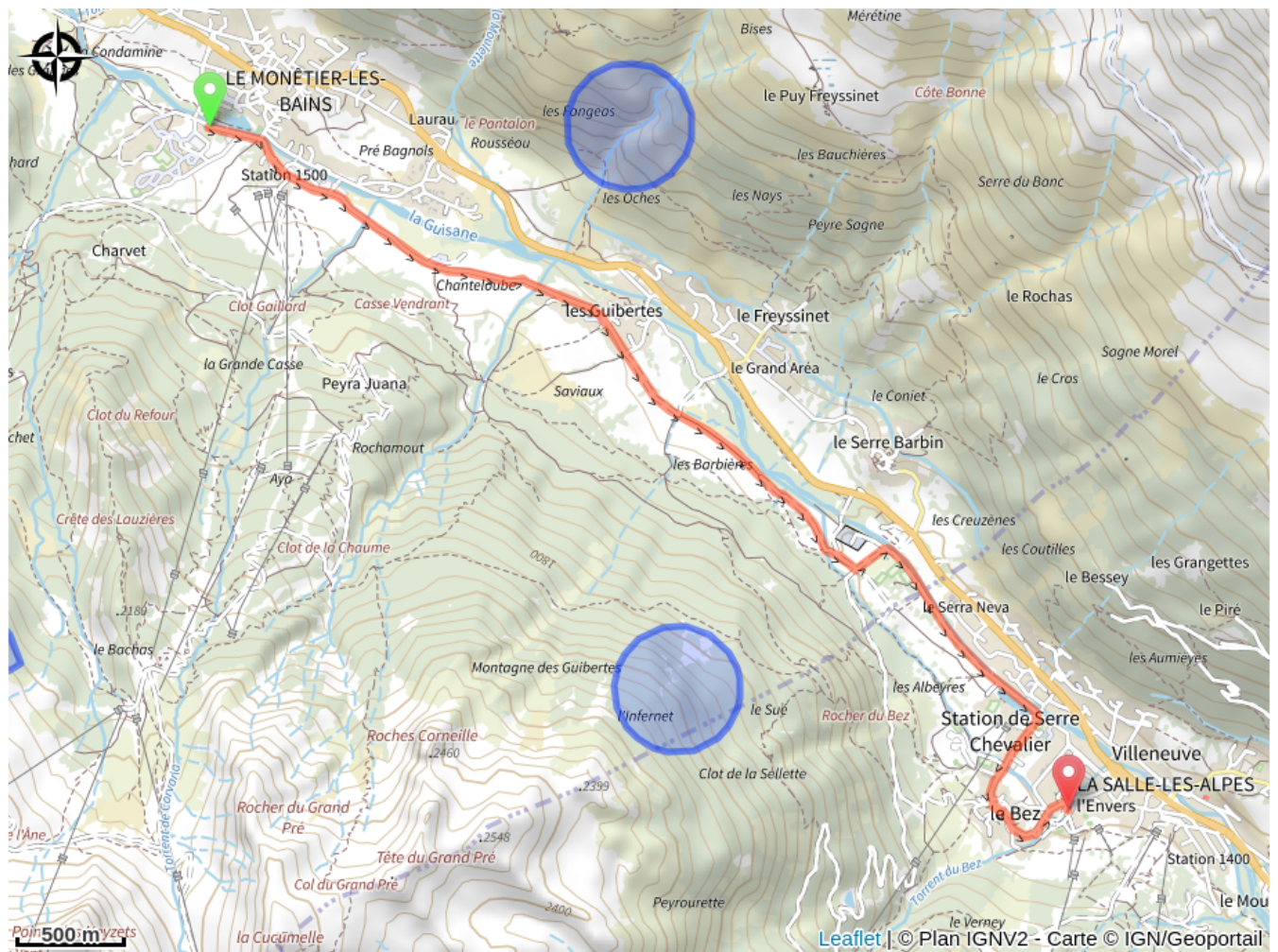
Profil altimétrique



Altitude min 1385 m Altitude max 1468 m

Balade familiale en fond de vallée. L'itinéraire traverse de petits cours d'eau et débouche au lac du Pontillas. Nombreux endroits propices à un arrêt pour un pique-nique ou pour occuper les enfants. Possibilité de remonter par le même itinéraire en faisant des haltes au bord de l'eau par exemple.

Sur votre route...



Toutes les informations pratiques