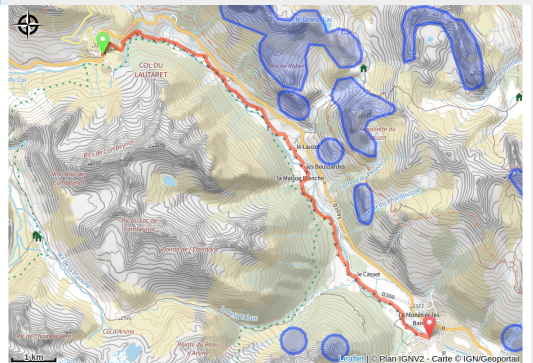


124_VERT_VTT_22_Descente du Lautaret

Hautes-Alpes



(0)

Infos pratiques

Pratique : VTT

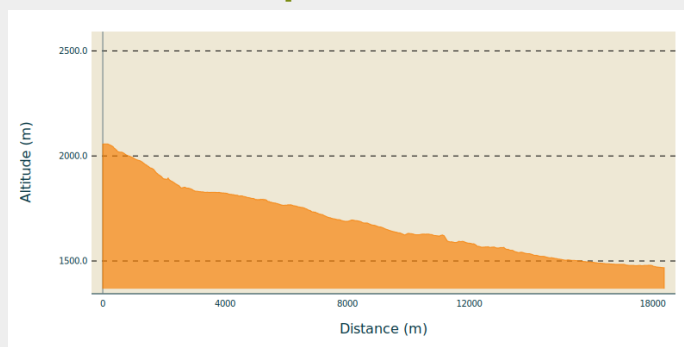
Longueur : 13.0 km

Dénivelé positif : 83 m

Difficulté : Vert (très facile)

Itinéraire

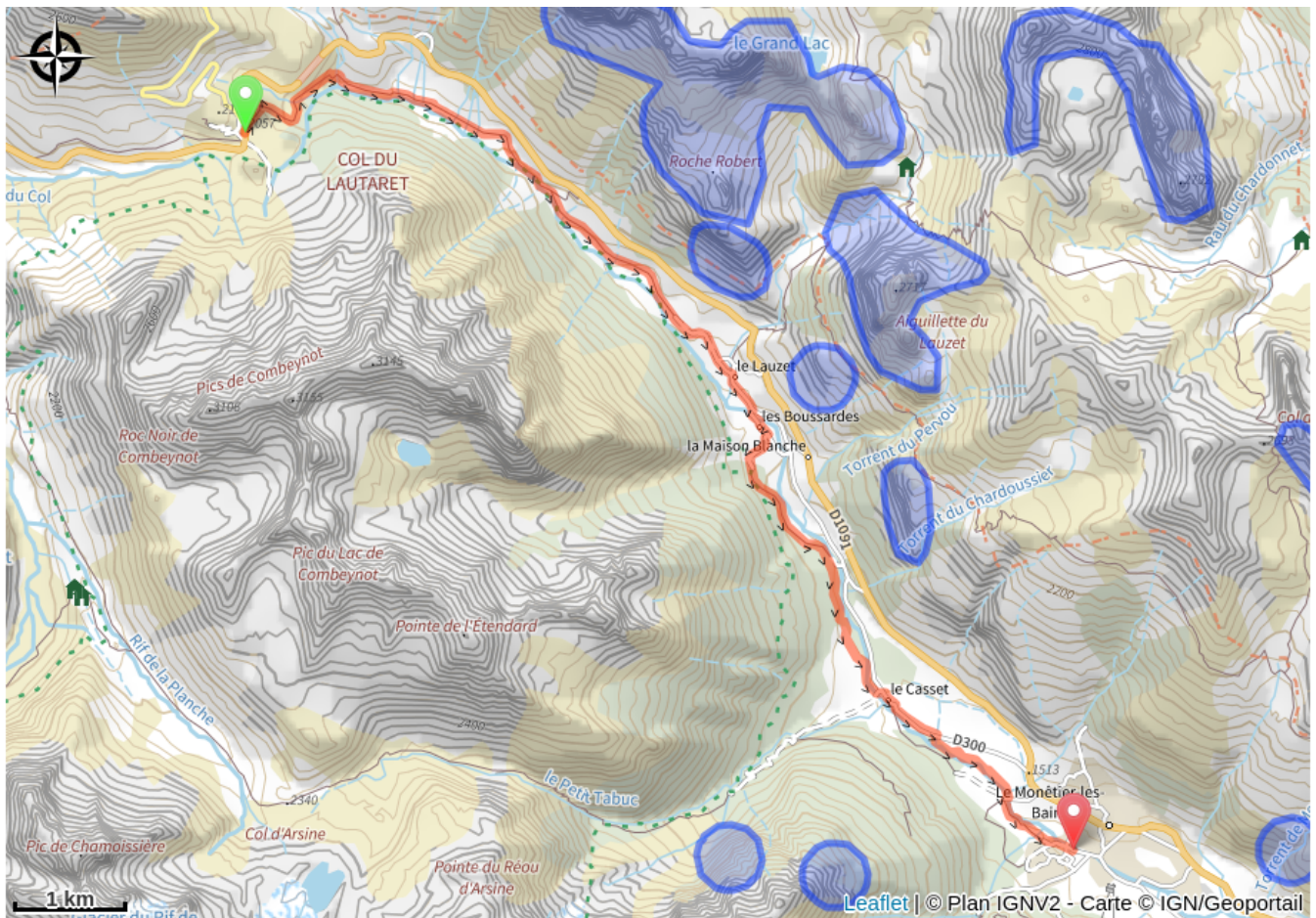
Profil altimétrique



Altitude min 1468 m Altitude max 2057 m

Au départ du Col du Lautaret, profitez de la vue sur la Vallée de la Guisane avant de descendre sur cette piste large qui vous permettra de suivre le cours de la rivière jusqu'au Monétier-les-Bains en passant par le hameau du Casset.

Sur votre route...



Toutes les informations pratiques