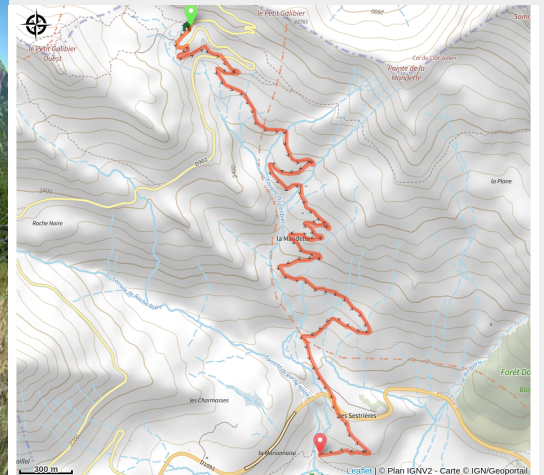


124_BLEU_VTT_21_Descente du Galibier

Hautes-Alpes



(0)



Infos pratiques

Pratique : VTT

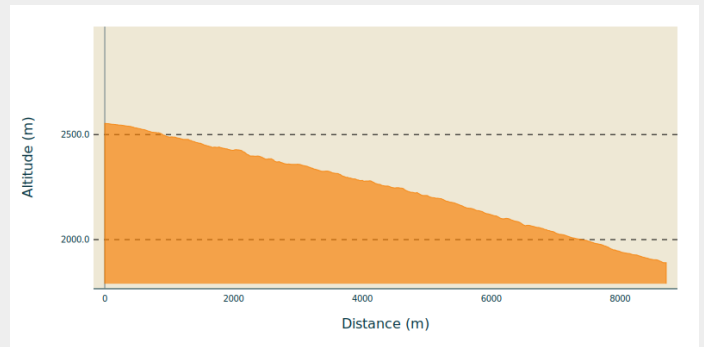
Longueur : 6.2 km

Dénivelé positif : 28 m

Difficulté : Bleu (facile)

Itinéraire

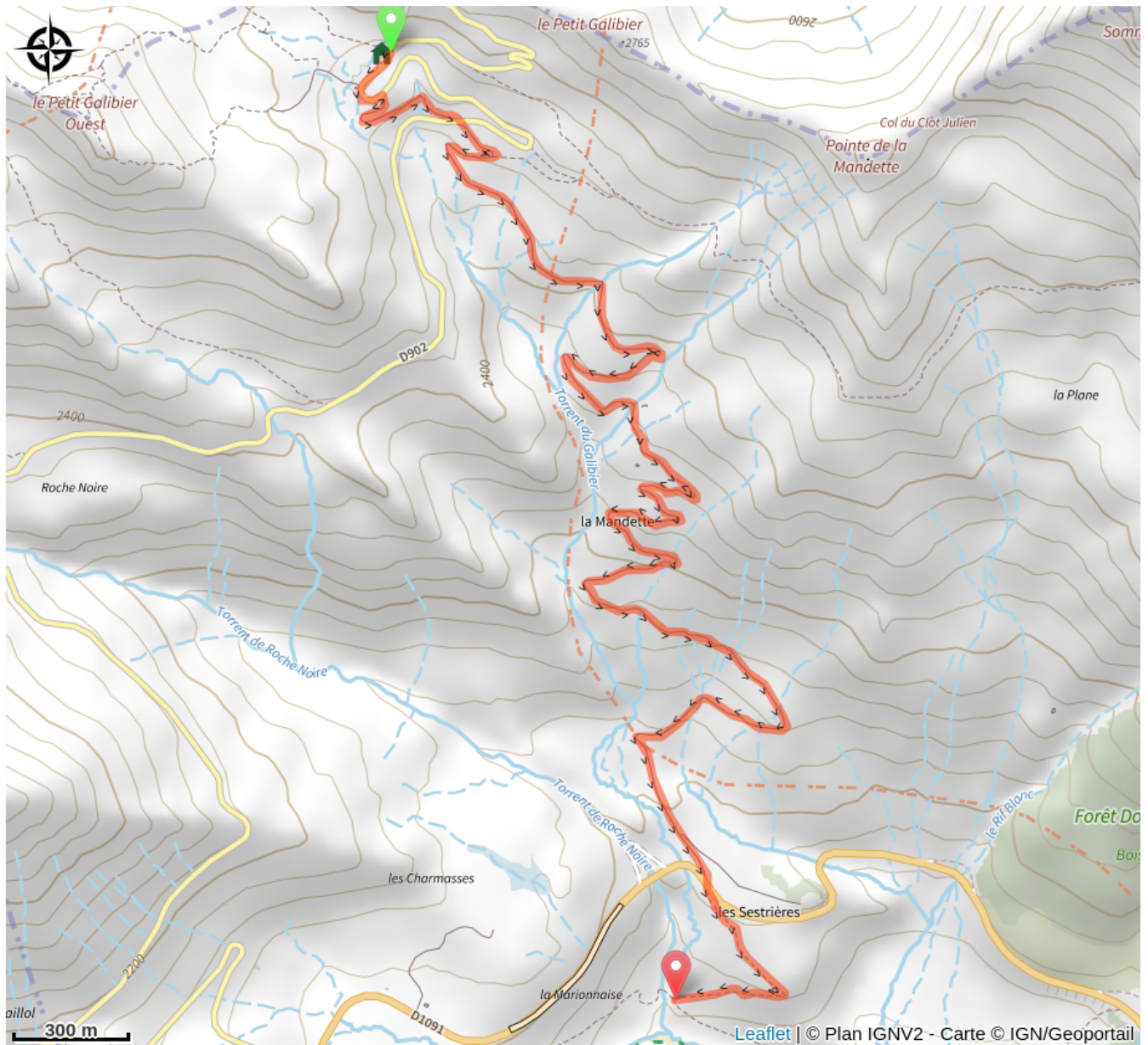
Profil altimétrique



Altitude min 1890 m Altitude max 2553 m

Au départ du Col du Galibier, profitez de la vue sur les glaciers de la Meije avant d'entamer une descente relativement raide et caillouteuse. Contrôlez vos appuis et restez à l'affût de la faune sauvage.

Sur votre route...



Toutes les informations pratiques