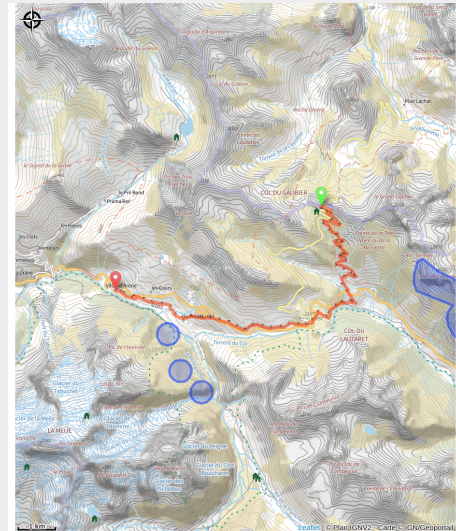


124_ROUGE_VTT_13_Galibier Villar d'Arène

Hautes-Alpes



(0)



Infos pratiques

Pratique : VTT

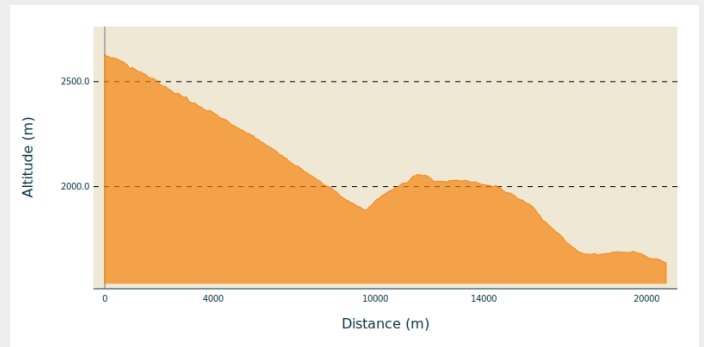
Longueur : 14.7 km

Dénivelé positif : 256 m

Difficulté : Rouge (difficile)

Itinéraire

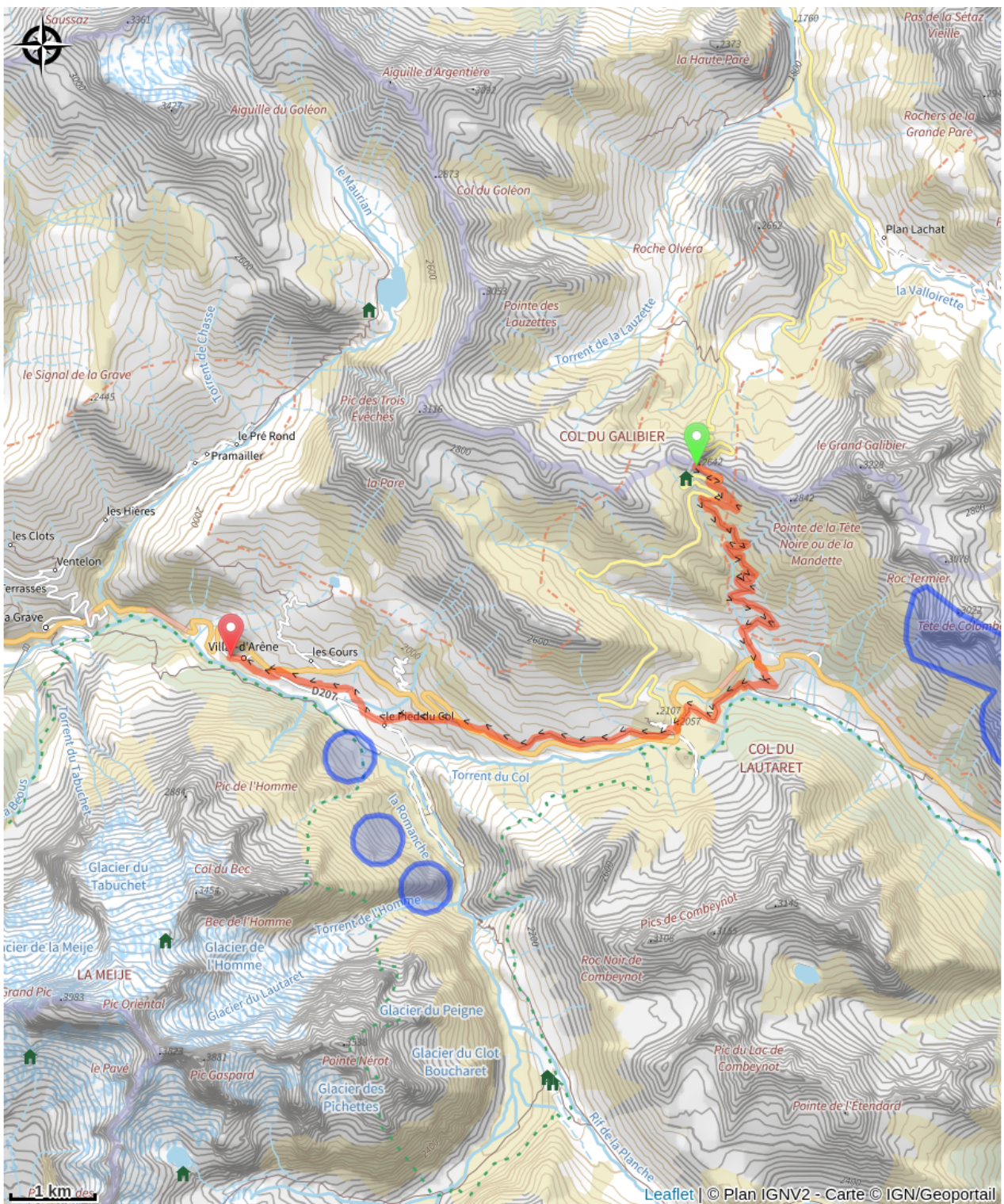
Profil altimétrique



Altitude min 1638 m Altitude max 2633 m

Un tour en balcon, qui permet de découvrir l'ensemble des villages, la Meije et les glaciers sous tous les angles. Certains passages sont très aériens et exposés

Sur votre route...



Toutes les informations pratiques

Zones de sensibilité environnementale

Le long de votre itinéraire, vous allez traverser des zones de sensibilité liées à la présence d'une espèce ou d'un milieu particulier. Dans ces zones, un comportement adapté permet de contribuer à leur préservation. Pour plus d'informations détaillées, des fiches spécifiques sont accessibles pour chaque zone.

Aigle royal

Période de sensibilité : Janvier, Février, Mars, Avril, Mai, Juin, Juillet, Août

Contact : Parc National des Écrins
Julien Charron
julien.charron@ecrins-parcnational.fr

Nidification de l'Aigle royal

Les pratiques qui peuvent avoir une interaction avec l'Aigle royal en période de nidification sont principalement le vol libre et les pratiques verticales ou en falaise, comme l'escalade ou l'alpinisme. Merci d'éviter cette zone !

Attention en zone cœur du Parc National des Écrins une réglementation spécifique aux sports de nature s'applique : <https://www.ecrins-parcnational.fr/thematique/sports-de-nature>