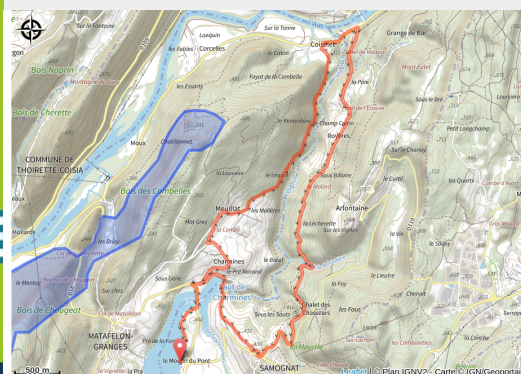


322_bleu_VTTAE72_Des Gorges de l'Oignin aux Gorges de l'Ain

Ain



(1677)



Infos pratiques

Pratique : VTTAE

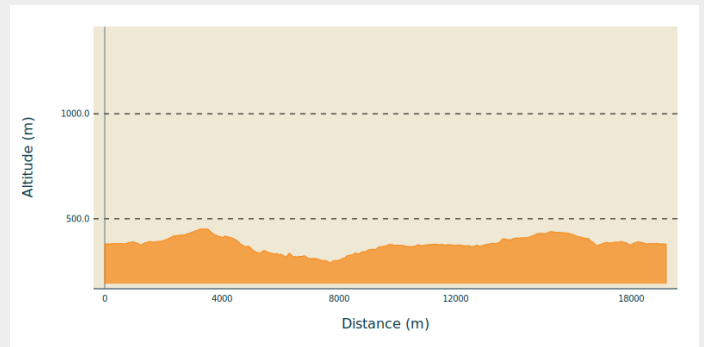
Longueur : 13.3 km

Dénivelé positif : 436 m

Difficulté : Bleu (facile)

Itinéraire

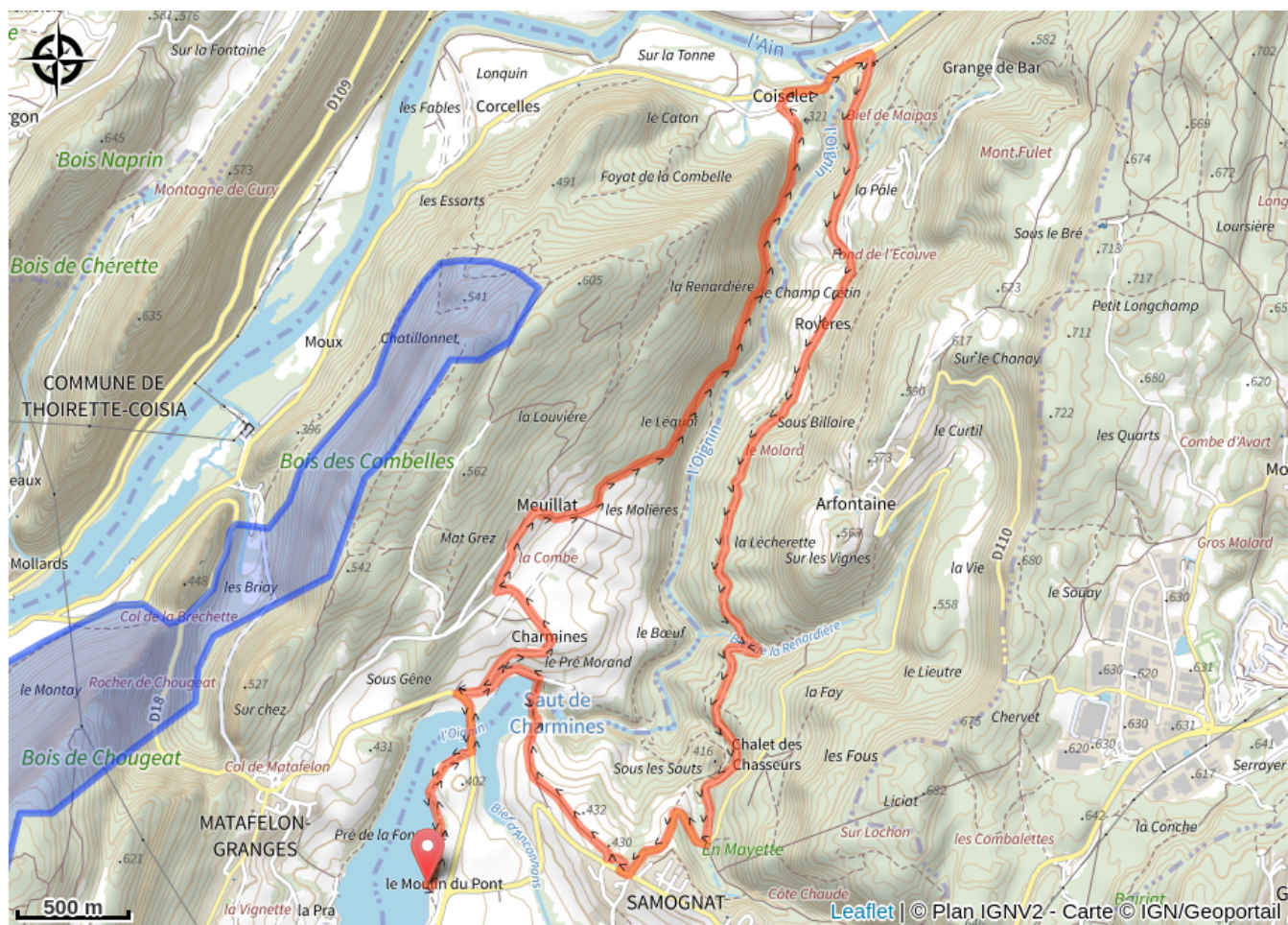
Profil altimétrique



Altitude min 291 m Altitude max 452 m

Circuit intermédiaire au départ du parking du moulin du pont avec une descente technique depuis le hameau de Meuillat jusqu'à la rivière d'Ain avant une remontée jusqu'à Samognat par une route forestière par une pente continue et roulante.

Sur votre route...



Toutes les informations pratiques