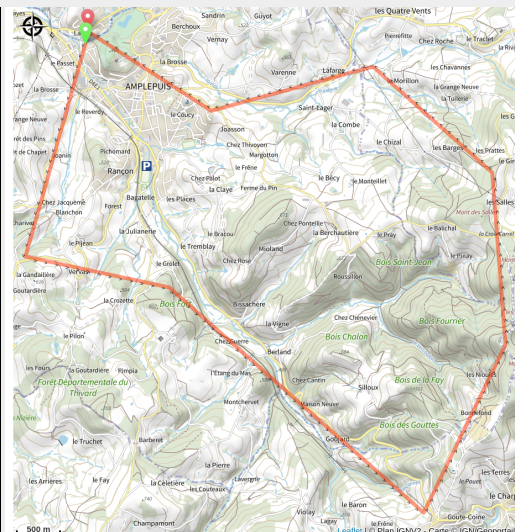
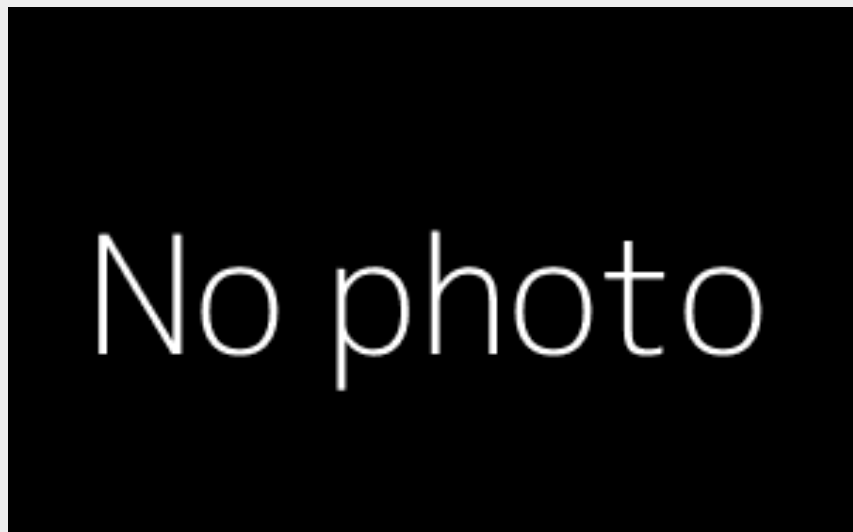


TEST V

Rhône



Useful information

Practice : Mountain Bike

Length : 18.5 km

Trek ascent : 1095 m

Difficulty : Bleu (facile)

Rating scale :

Type de voie : Voie ou piste en stabilisé ou goudron

Technique : 3 - Assez difficile

Type : Loop

Trek

Departure : Rançon

Arrival : Vervas

Cities : 1. Amplepuis

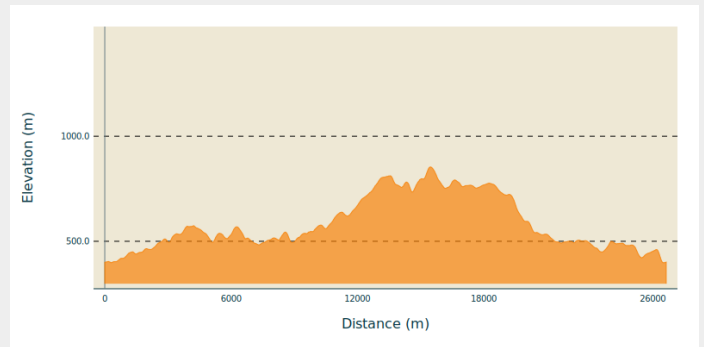
2. Les Sauvages

3. Valsonne

4. Ronno

5. Saint-Jean-la-Bussière

Altimetric profile



Min elevation 398 m Max elevation 854 m



All useful information