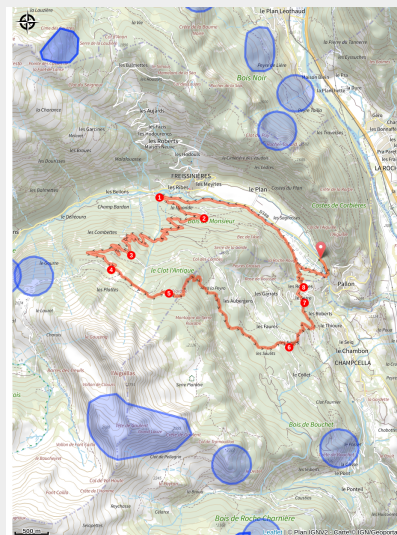


# VTT N°20 - Circuit de l'Antique

Hautes-Alpes



Single de l'Antique (rogiervanrijn)



## Circuit VTT proposant une descente majeure du territoire!

La montée s'effectue à la fraîche dans l'immense forêt de l'Ubac de Freissinières et ses pistes forestières. Une fois à Serre Piarâtre, une magnifique descente s'offre à vous dans le mélézin de Champcella, single réputé!

### Useful information

Practice : Mountain Bike

Duration : 3 h

Length : 17.4 km

Trek ascent : 1156 m

Difficulty : Rouge (difficile)

Type : Loop

Themes : Point de vue, Col

# Trek

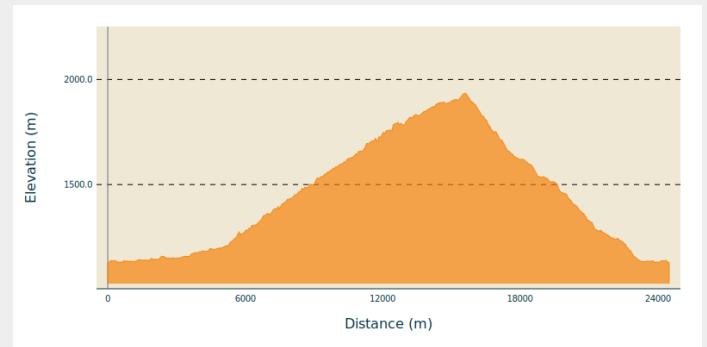
**Departure** : Parking du kiosque entrée de la vallée, Freissinières

**Arrival** : Parking du kiosque entrée de la vallée, Freissinières

**Markings** : 🚲 VTT FFC boucle locale

**Cities** : 1. Freissinières  
2. Champcella

## Altimetric profile



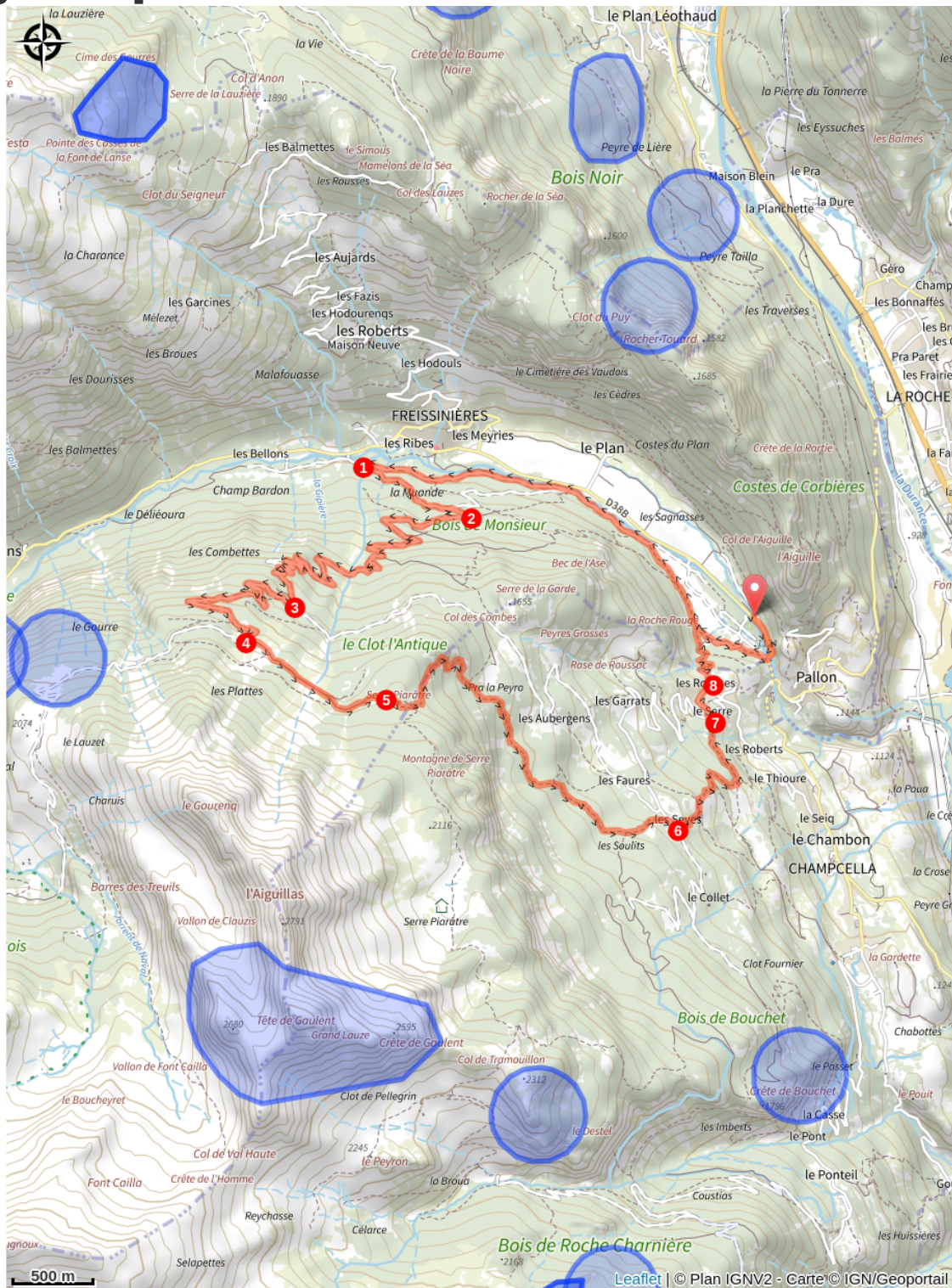
Min elevation 1128 m Max elevation 1934 m

Le parcours débute au niveau du pont de Pavis dans une ambiance de fraîcheur par la piste qui remonte le long du torrent de la Biaysse en rive droite.

**Ce parcours n'est pas balisé sur le terrain dans un souci de préservation de l'espace naturel. L'itinéraire est disponible en fichier gpx téléchargeable sur cette page. Il peut être ainsi utilisé sur votre propre GPS (montre, téléphone...)**

1. A l'intersection des pistes, prendre celle de gauche qui monte.
2. Continuer à monter sur la piste forestière.
3. Continuer à monter sur la piste forestière sur la gauche.
4. Prendre à gauche une piste de traversée.
5. Suivre le balisage GTHA/GTE sur cette portion un peu trialisante.
6. Quitter le balisage GTHA/GTE et descendre à gauche .
7. Passer entre les 2 maisons et rejoindre la route sur 300m
8. Suivre le balisage du circuit local VTT n°9 jusqu'à l'arrivée

# On your path...



# All useful information

## Les chiens de protection des troupeaux - VTT

### **Advices**

Avant de partir en VTT, il est impératif de consulter les périodes d'ouverture du parcours sur le site : <https://www.onpiste.com/explorer/routes/circuit-de-lantique-6761>

**Attention** : Ces informations sont données à titre indicatif. Il est de votre responsabilité de vérifier le bulletin météo et les conditions avant votre départ. L'Office de tourisme et le PNE ne pourront aucunement être portés responsable en cas d'accident. En cas de doutes, s'adresser à des professionnels : moniteurs ou loueurs de matériels.

Coordonnées des secours : Secours Montagne : 112

Respecter le travail des agriculteurs, exploitants et propriétaires

Refermer toutes les clôtures

Rapporter tous ses déchets

Ne pas couper l'itinéraire à travers les prairies

### **How to come ?**

#### Transports

Transports en commun >> <https://services-zou.maregionsud.fr/fr/>

Pensez au covoiturage >> [www.blablacar.fr](http://www.blablacar.fr)

Pour plus de renseignements, s'adresser au Bureau d'Information Touristique le plus proche du départ de la randonnée >> [www.paysdesecrins.com](http://www.paysdesecrins.com)

#### Access

À 10,5 km de L'Argentière-la-Bessée, prendre la N94 et D38.

Advised parking

Parking de l'accrobranche de Freissinières

### Source



Pays des Ecrins

<https://www.paysdesecrins.com>