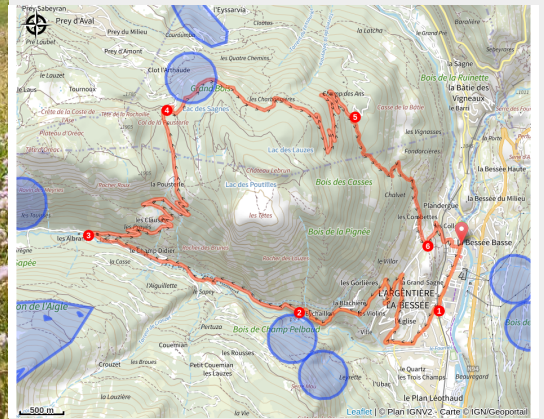


The Tour des Têtes (no. 16)

Hautes-Alpes



(Rogier Van Rijn)



A difficult circuit overlooking the gorges of the Durance, suitable for experienced riders.

This circuit with major changes in elevation will take you to the Fournel mine and the eponymous glacial valley. Exceptional heritage and a stunning view are in store before you tackle a thrilling technical descent.

Useful information

Practice : Mountain Bike

Duration : 3 h 15

Length : 20.6 km

Trek ascent : 1201 m

Difficulty : Rouge (difficile)

Type : Loop

Themes : Fauna, Flora, Col

Trek

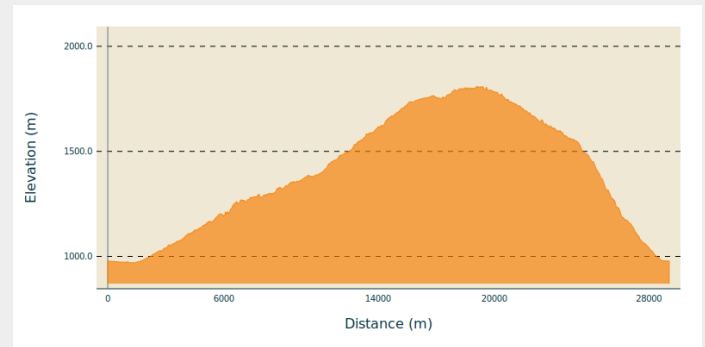
Departure : Place du kiosque,
L'Argentière-La Bessée

Arrival : Place du kiosque, L'Argentière-
La Bessée

Markings : 🚰 VTT FFC boucle locale

Cities : 1. L'Argentière-la-Bessée
2. Les Vigneaux

Altimetric profile

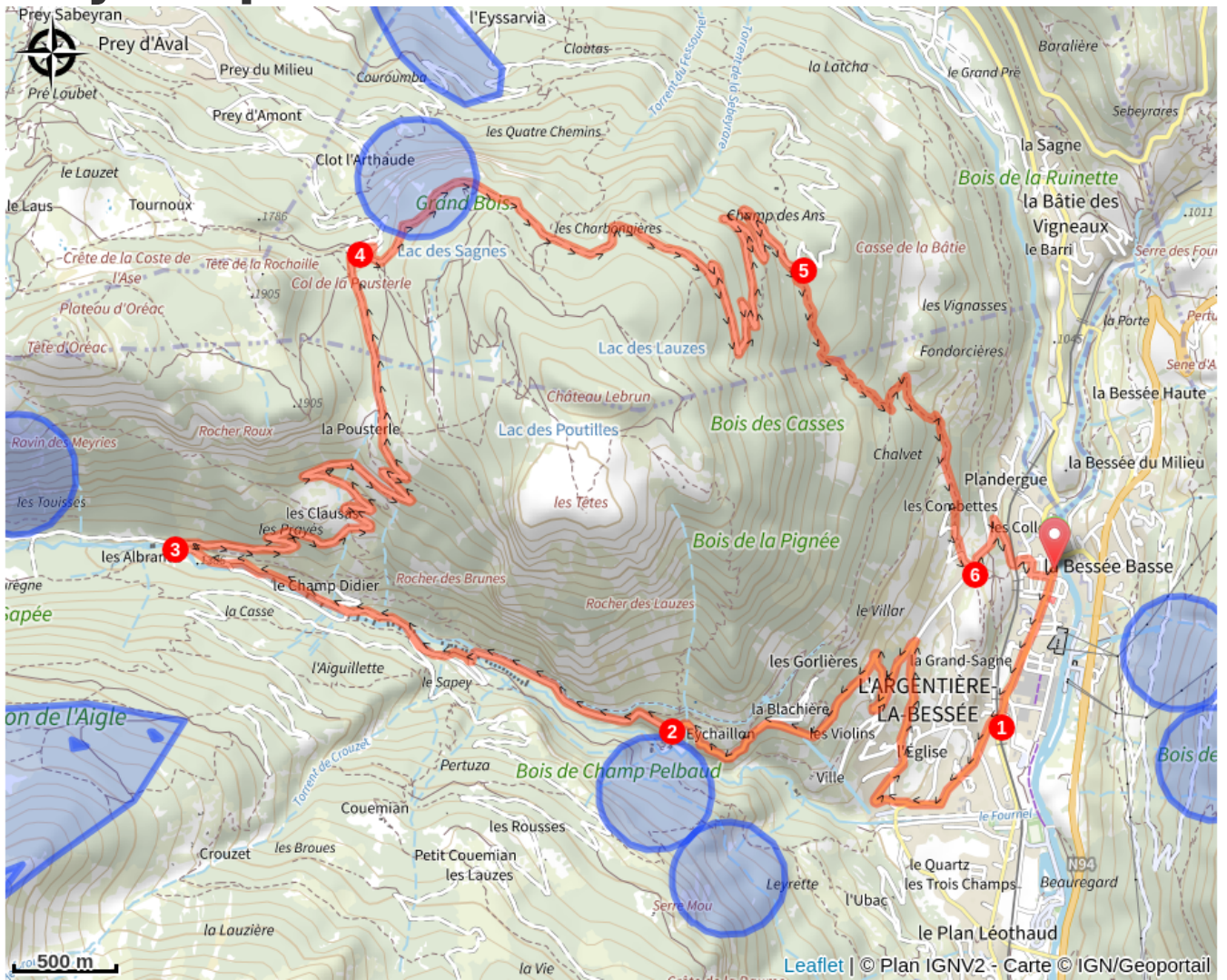


Min elevation 970 m Max elevation 1809 m

The circuit starts right in the centre of town, not far from the bridge spanning the Durance. Head due south towards the train station.

1. After passing the train station on your right and going under the railway bridge, follow the D423 towards the Fournel mines ("Mines du Fournel")
2. At the mine car park, carry on along the narrow road leading into the little valley
3. At the bridge, the Pont des Albrands, take the forest track that leads uphill to the Col de la Pousterle
4. At the car park at the pass, follow the track running due east
5. After the Champ des Ans, at 1,541 m, take the path on the right: the start of a great single-track descent
6. When you come to the first houses in L'Argentière-la-Bessée, take the road on the left and then the road on the right to the next crossroads, which will bring you to the town centre

On your path...



All useful information

Les chiens de protection des troupeaux - VTT

Advices

Rescue services contact details: Secours Montagne (Mountain Rescue): +33 (0)4 92 22 22 22 or 112

Show consideration for the work of farmers, livestock keepers and owners

Take your litter home

Do not take shortcuts across pastureland

How to come ?

Transports

Public transport >> www.pacamobilite.fr

Consider car-sharing >> www.blablacar.fr

For more information, ask at the Tourist Information Office nearest to the trail starting point >> www.paysdesecrins.com

Access

16 km from Briançon, take the N94.

Advised parking

Car park of the Place du kiosque, L'Argentière-la-Bessée

Environmental sensitive areas

Along your trek, you will go through sensitive areas related to the presence of a specific species or environment. In these areas, an appropriate behaviour allows to contribute to their preservation. For detailed information, specific forms are accessible for each area.

Peregrine falcon

Sensitivity period: February, March, April, May, June

Contact: Parc National des Écrins
Julien Charron
julien.charron@ecrins-parcnational.fr

Nidification du Faucon pèlerin.

Les pratiques qui peuvent avoir une interaction avec le Faucon pèlerin en période de nidification sont principalement le vol libre et les pratiques verticales ou en falaise, comme l'escalade ou l'alpinisme. Merci d'éviter cette zone !

En cas de survol merci de rester au-dessus de 2140m d'altitude à une distance de 300m sol.

Au site dit de Grand Bois, le couple de faucons a retrouvé son aire de prédilection dans le secteur "flamme de pierre" ; à éviter donc.

http://www.ecrins-parcnational.fr/actualite/amis-grimpeurs-attention-aux-pelerins-voies?fbclid=IwAR2Z8hX_38vdpdW3mS499aRnY08jarhfm-5-eNV8K29k3WB3q3Ik2US_Alec

Short-toed snake eagle

Sensitivity period: March, April, May, June, July, August, September

Contact: Parc National des Écrins
Julien Charron
julien.charron@ecrins-parcnational.fr

Nidification du Circaète-Jean-le-Blanc

Les pratiques qui peuvent avoir une interaction avec le Circaète-Jean-le-Blanc en période de nidification sont principalement les pratiques aériennes comme le vol libre ou le vol motorisé.

Merci d'essayer d'éviter la zone ou de rester à une distance minimale de 300m sol quand vous la survolez soit 1850m d'altitude !

Short-toed snake eagle

Sensitivity period: March, April, May, June, July, August, September

Contact: Parc National des Écrins
Julien Charron
julien.charron@ecrins-parcnational.fr

Nidification du Circaète-Jean-le-Blanc

Les pratiques qui peuvent avoir une interaction avec le Circaète-Jean-le-Blanc en période de nidification sont principalement les pratiques aériennes comme le vol libre ou le vol motorisé.

Merci d'essayer d'éviter la zone ou de rester à une distance minimale de 300m sol quand vous la survolez soit 1900m d'altitude !

Source



Pays des Ecrins

<https://www.paysdesecrins.com>