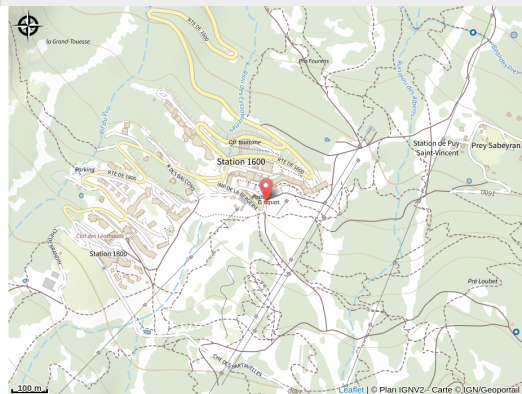


VTAE N°19 - Sarrou XC

Hautes-Alpes



Jordan Sarrou



Circuit VTT XC technique avec la participation de Jordan Sarrou Champion du Monde de la discipline!

Après une montée sèche au milieu des mélèzes, découvrez ce parcours qui alterne entre passages "trialisant" et descentes techniques. Plusieurs points de vue agrémenteront l'itinéraire, avec en ligne de mire le Mont Pelvoux et la tête d'Amont.

Useful information

Practice : VTAE

Duration : 18 min

Length : 0.0 km

Difficulty : Rouge (difficile)

Type : Loop

Themes : Fauna, Flora

Trek

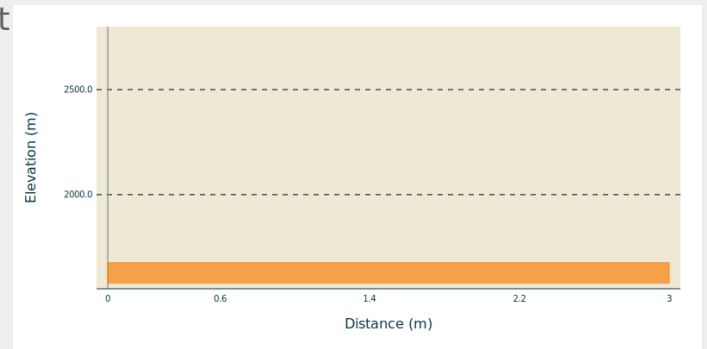
Departure : Office de Tourisme, Puy Saint Vincent 1600

Arrival : Office de Tourisme, Puy Saint Vincent 1600

Markings : 🚩 VTT FFC boucle locale

Cities : 1. Puy-Saint-Vincent

Altimetric profile



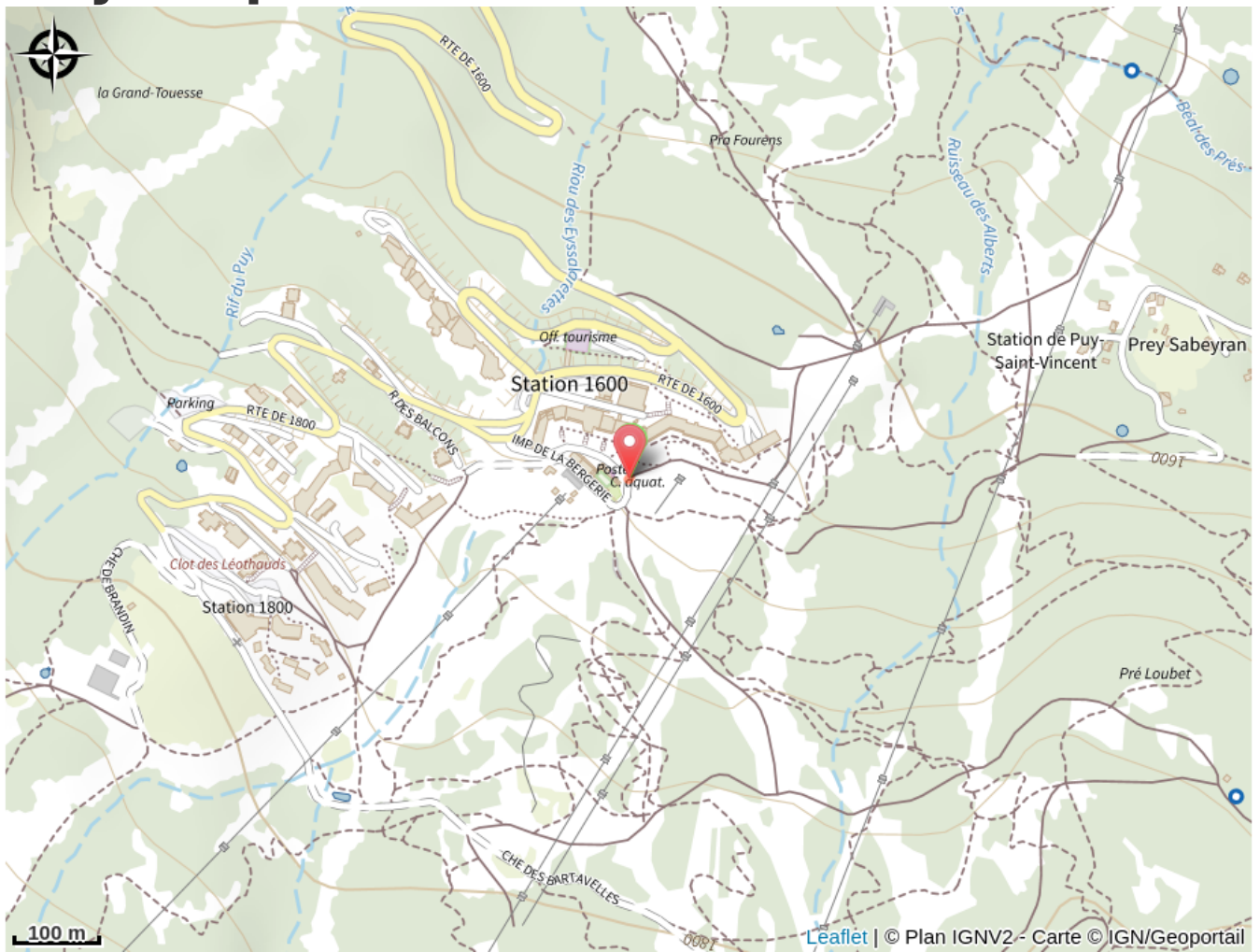
Min elevation 1676 m Max elevation 1676 m

Au départ de l'Office de Tourisme de Puy Saint-Vincent 1600, suivre le balisage VTT n°19
Parcours de 3,7 km balisé en 2 boucles qui suit la trace des championnats de France de XC

Nouveau tracé été 2024 !!

Attention, le VTTAE facilite les relances en montée, en revanche son inertie et son poids peuvent rendre son utilisation plus complexes dans les portions très techniques, nombreuses sur ce circuit!

On your path...



All useful information

Advices

Réglementation : La pratique du VTT sur le Bike-Park est réglementée par arrêté municipal N°2019.17

En dehors des ouvertures d'été de la station de PSV, l'utilisation de ce circuit se fait sous l'unique responsabilité du pratiquant (balisage et sécurité non assurés)

Sécurité : Casque obligatoire, protection dorsale, genouillères, gants fortement conseillés.

Coordonnées des secours : Secours Montagne : 112

Rapporter tous ses déchets

Se renseigner sur les conditions météorologiques avant de partir randonner

Ne pas couper l'itinéraire à travers les prairies

How to come ?

Transports

Transports en commun >> <https://services-zou.maregionsud.fr/fr/>

Pensez au covoiturage >> www.blablacar.fr

Pour plus de renseignements, s'adresser au Bureau d'Information Touristique le plus proche du départ >> www.paysdesecrins.com

Access

À 14,5 km de L'Argentière-la-Bessée, prendre la D994E puis la D4.

Ou à 9 km de Vallouise, prendre la D804.

Advised parking

Puy-Saint-Vincent 1600

Source