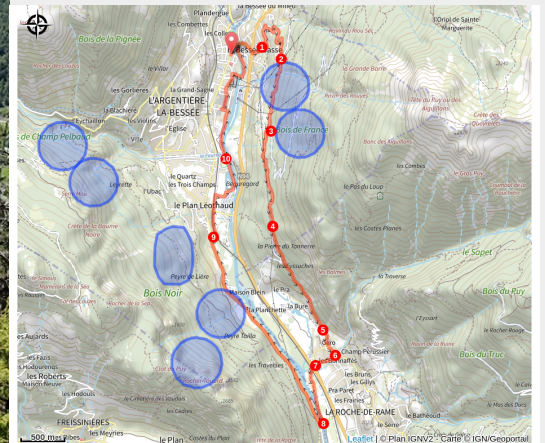


VTTAE N°18 - Les Eyssuches

Hautes-Alpes



(Rogier Van Rijn)



Circuit de niveau difficile de part et d'autre de la Durance au départ de L'Argentière-la-Bessée.

ATTENTION Travaux sur la voie verte jusqu'à nouvel ordre sur la fin du parcours entre la départementale du Plan Léothaud et le passage à niveau de la SNCF.

Ce circuit surplombe la ville de L'Argentière-la-Bessée. Vues imprenables sur son passé (usine Pechiney), sur l'exploitation de l'eau via l'usine hydroélectrique et sur la crête de la Rortie. Ensuite, passage non loin du canyon de l'Ascension via la Roche de Rame et retour en rive droite de la Durance.

Useful information

Practice : VTTAE

Duration : 1 h 30

Length : 12.6 km

Trek ascent : 487 m

Difficulty : Bleu (facile)

Type : Loop

Themes : Fauna, Flora, Histoire et architecture

Trek

Departure : Place du kiosque,
L'Argentière-la-Bessée

Arrival : Place du kiosque, L'Argentière-
la-Bessée

Markings : 🚰 VTT FFC boucle locale

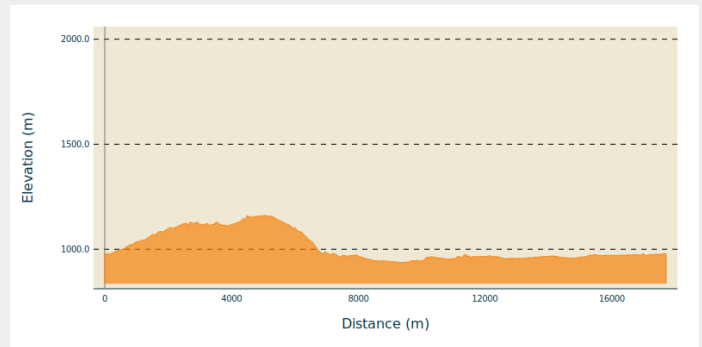
Cities : 1. L'Argentière-la-Bessée

2. La Roche-de-Rame

3. Freissinières

4. Champcella

Altimetric profile

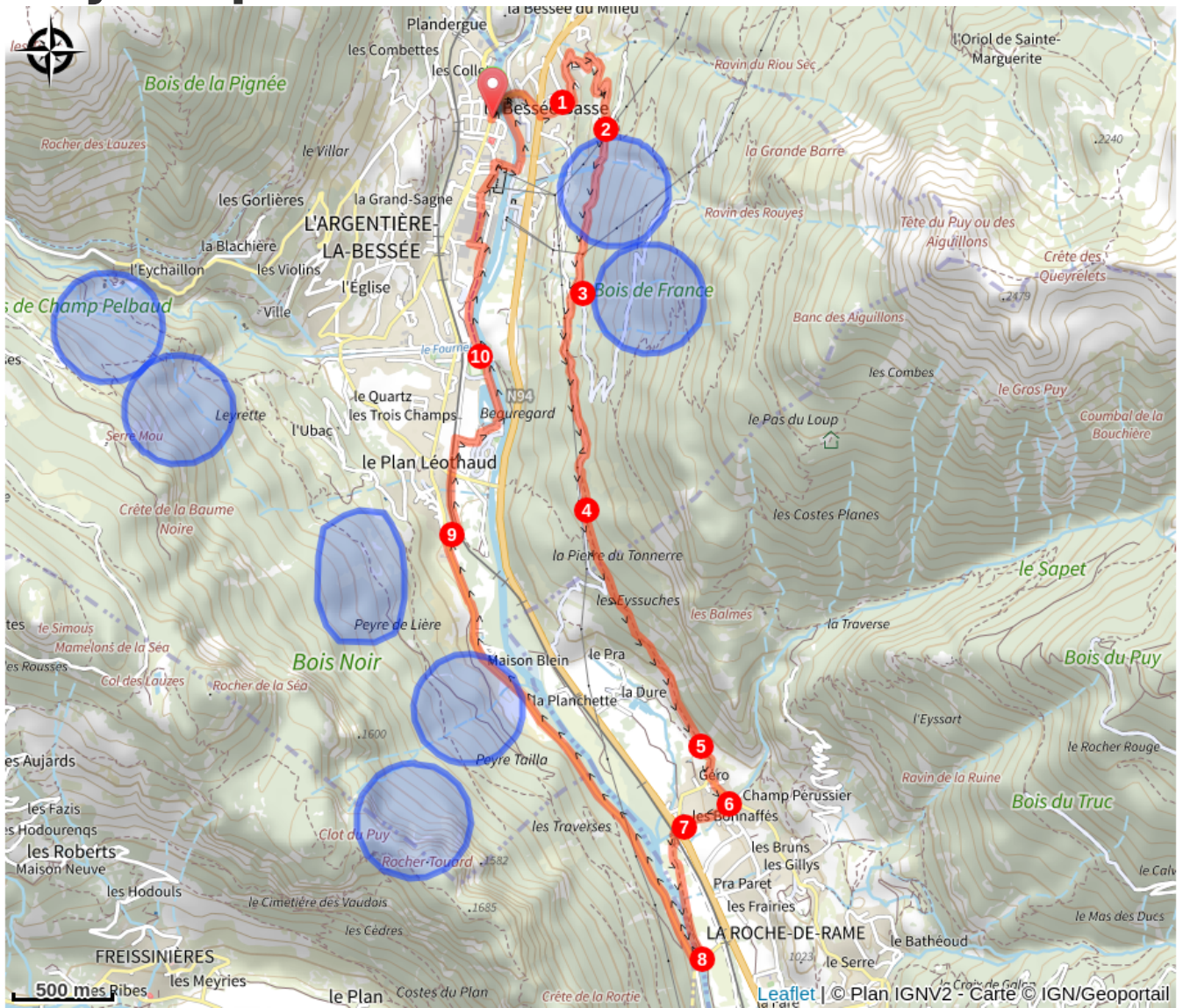


Min elevation 936 m Max elevation 1162 m

Le départ se réalise au plein centre-ville non loin du pont qui enjambe la Durance. Il faut d'ailleurs traverser ce pont et rejoindre la route nationale

1. Au niveau de la route nationale, traverser en face et monter jusqu'au cimetière, le contourner par le Nord en suivant une piste forestière.
2. Au croisement des pistes, continuer plein Sud sur la piste forestière.
3. Au prochain carrefour, laisser la citerne sur votre gauche et continuer la descente plein Sud sur la piste.
4. Quitter la piste et prendre à gauche un petit sentier qui traverse en forêt et descend jusqu'à la Roche de Rame. **Un pierrier à traverser peut s'avérer plus difficile à pédaler en VTTAE.**
5. Après la chapelle Saint Roch de Géro et la traversée du torrent, s'engager sur la petite route sur votre droite.
6. En amont de la route nationale, prendre à gauche le passage sous le pont. **En VTTAE, il est préférable de mettre pied à terre pour rejoindre la passerelle et la traverser.**
7. Traverser plein Sud l'ancienne déchetterie.
8. Au pont des traverses, rejoindre la route en rive droite de la Durance qui vous ramène à Plan Léothaud.
9. Passer à droite sous le chemin de fer puis à gauche direction la Base de loisirs.
10. Rejoindre la voie verte qui vous mène jusqu'au départ du circuit

On your path...



All useful information

Les chiens de protection des troupeaux - VTT

Advices

Avant de partir en VTT, il est impératif de consulter les périodes d'ouverture du parcours sur le site : <https://www.onpiste.com/explorer/routes/vtt-n%C2%B018-les-eyssuches-7272>

S'informer de la présence des chiens de protection des troupeaux : <https://www.cc-paysdesecrins.fr/loisirs/pleine-nature>

Attention : Ces informations sont données à titre indicatif. Il est de votre responsabilité de vérifier le bulletin météo et les conditions avant votre départ. L'Office de tourisme et le PNE ne pourront aucunement être portés responsable en cas d'accident. En cas de doutes, s'adresser à des professionnels : moniteurs ou loueurs de matériels.

Coordonnées des secours : Secours Montagne : 112

Respecter le travail des agriculteurs, exploitants et propriétaires

Refermer toutes les clôtures

Rapporter tous ses déchets

Ne pas couper l'itinéraire à travers les prairies

How to come ?

Transports

Transports en commun >> <https://www.cc-paysdesecrins.fr/mobiliteenunclie>

Pensez au covoiturage >> www.blablacar.fr

Pour plus de renseignements, s'adresser au Bureau d'Information Touristique le plus proche du départ de la randonnée >> www.paysdesecrins.com

Access

À 16 km de Briançon, prendre la N94.

Advised parking

Parking de la place du kiosque, L'Argentière-la-Bessée

Environmental sensitive areas

Along your trek, you will go through sensitive areas related to the presence of a specific species or environment. In these areas, an appropriate behaviour allows to contribute to their preservation. For detailed information, specific forms are accessible for each area.

Short-toed snake eagle

Sensitivity period: March, April, May, June, July, August, September

Contact: Parc National des Écrins
Julien Charron
julien.charron@ecrins-parcnational.fr

Nidification du Circaète-Jean-le-Blanc

Les pratiques qui peuvent avoir une interaction avec le Circaète-Jean-le-Blanc en période de nidification sont principalement les pratiques aériennes comme le vol libre ou le vol motorisé.

Merci d'essayer d'éviter la zone ou de rester à une distance minimale de 300m sol quand vous la survolez soit 1650m d'altitude pour cette zone.

Short-toed snake eagle

Sensitivity period: March, April, May, June, July, August, September

Contact: Parc National des Écrins
Julien Charron
julien.charron@ecrins-parcnational.fr

Nidification du Circaète-Jean-le-Blanc

Les pratiques qui peuvent avoir une interaction avec le Circaète-Jean-le-Blanc en période de nidification sont principalement les pratiques aériennes comme le vol libre ou le vol motorisé.

Merci d'essayer d'éviter la zone ou de rester à une distance minimale de 300m sol quand vous la survolez soit 1650m d'altitude !

Short-toed snake eagle

Sensitivity period: March, April, May, June, July, August, September

Contact: Parc National des Écrins
Julien Charron
julien.charron@ecrins-parcnational.fr

Nidification du Circaète-Jean-le-Blanc

Les pratiques qui peuvent avoir une interaction avec le Circaète-Jean-le-Blanc en période de nidification sont principalement les pratiques aériennes comme le vol libre ou le vol motorisé.

Merci d'essayer d'éviter la zone ou de rester à une distance minimale de 300m sol quand vous la survolez soit 1900m d'altitude !

Short-toed snake eagle

Sensitivity period: March, April, May, June, July, August, September

Contact: Parc National des Écrins
Julien Charron
julien.charron@ecrins-parcnational.fr

Nidification du Circaète-Jean-le-Blanc

Les pratiques qui peuvent avoir une interaction avec le Circaète-Jean-le-Blanc en période de nidification sont principalement les pratiques aériennes comme le vol libre ou le vol motorisé.

Merci d'essayer d'éviter la zone ou de rester à une distance minimale de 300m sol quand vous la survolez soit 1525m d'altitude !

Source



Pays des Ecrins

<https://www.paysdesecrins.com>