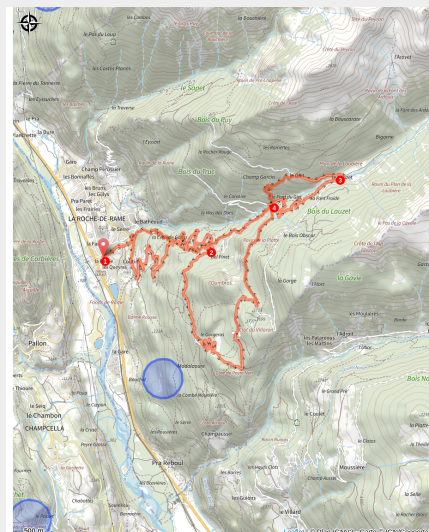


VTTAE N°11 - Le Lauzet

Hautes-Alpes



(Thibaut BLAIS)



Circuit plaisant à rouler dans un environnement totalement naturel offrant de nombreuses vues panoramiques sur les Ecrins.

Situé sur la commune de La Roche-de-Rame, ce parcours agréable s'effectue principalement en forêt. La montée est assez simple et offre une vue panoramique sur le Mont Pelvoux tandis que la descente, près du torrent de Bouchouse est bien plus technique.

Useful information

Practice : VTTAE

Duration : 2 h 30

Length : 20.2 km

Trek ascent : 1491 m

Difficulty : Bleu (facile)

Type : Loop

Themes : Fauna, Flora, Histoire et architecture

Trek

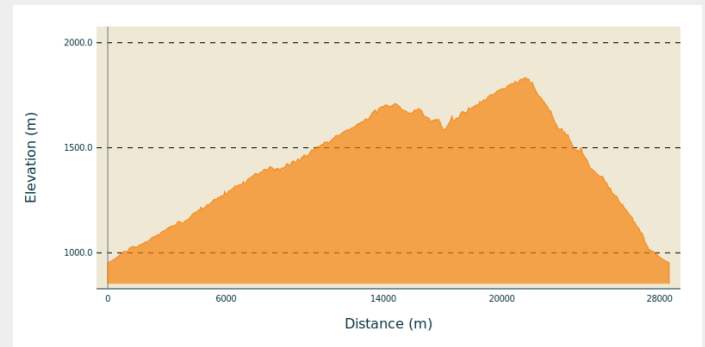
Departure : Mairie de La Roche-de-Rame

Arrival : Mairie de La Roche-de-Rame

Markings : 🚰 VTT FFC boucle locale

Cities : 1. La Roche-de-Rame

Altimetric profile

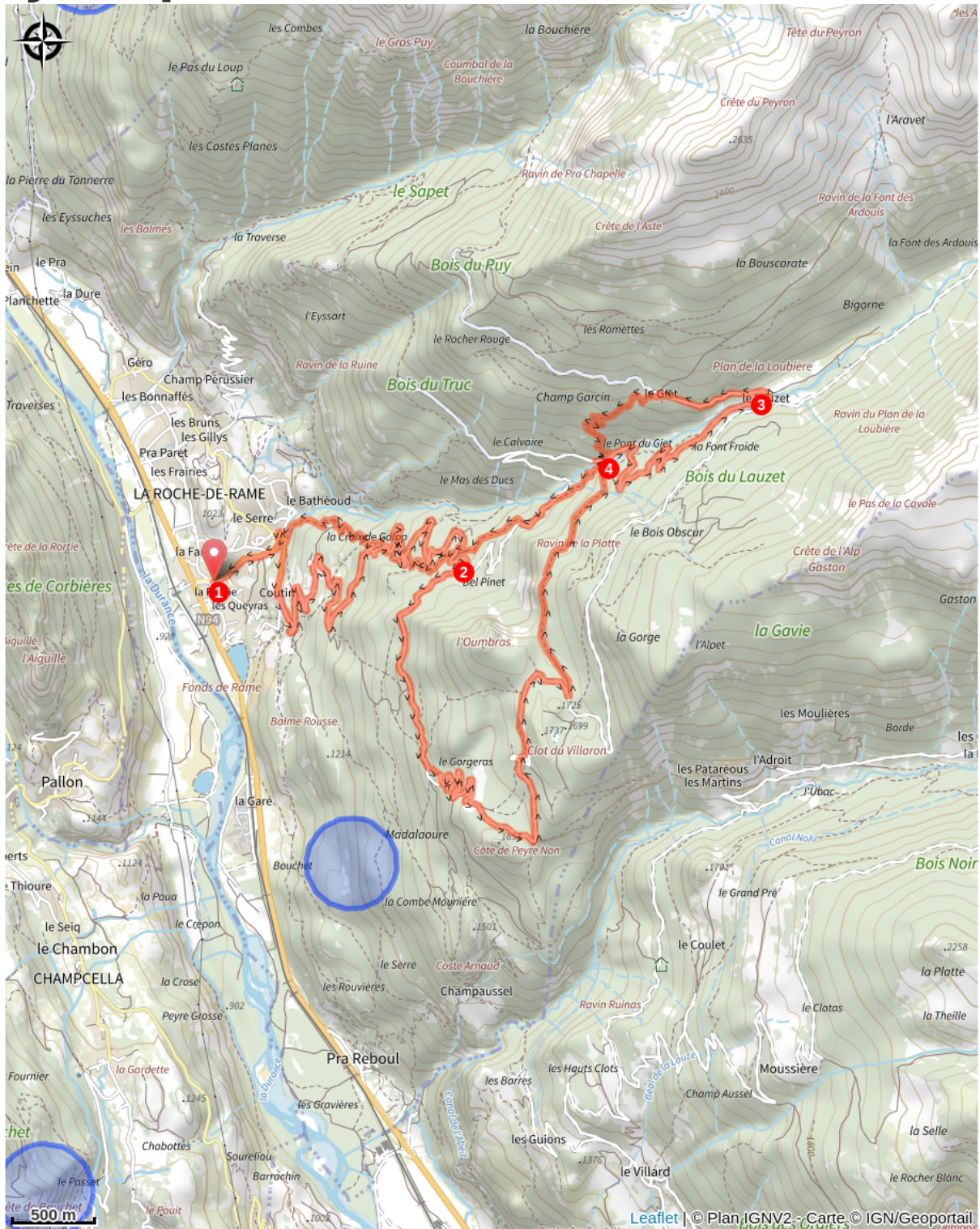


Min elevation 953 m Max elevation 1834 m

Le circuit débute vers la mairie de La Roche-de-Rame près du torrent de Bouchouse. Vous le longerez d'abord côté rive gauche dans le sens inverse du courant. 430 m après, vous le traverserez et continuerez côté rive droite. Au carrefour, vous prendrez à droite pour le traverser de nouveau et continuerez la montée direction Bel Pinet.

1. Prendre à gauche en direction du Lauzet en effectuant la montée en lacet sur une piste caillouteuse.
2. Arrivé au Bel Pinet à 1400 m, se diriger sur la piste de droite pour rejoindre le Gorgeras, le Clot du Villaron et le Lauzet, en passant vers la carrière du Marbre Rose, une roche qui sert à la construction de plusieurs bâtis comme la cathédrale de Gap.
3. Arrivé au Lauzet à 1786 m, s'orienter à gauche près du petit lac en direction du Giet
4. Traverser le torrent de Bouchouse et descendre en rive gauche jusqu'au village de la Roche de Rame

On your path...



All useful information

Les chiens de protection des troupeaux - VTT

Advices

Avant de partir en VTT, il est impératif de consulter les périodes d'ouverture du parcours sur le site : <https://www.onpiste.com/explorer/routes/vtt-n%C2%B011-le-lauzet-7265>

S'informer de la présence des chiens de protection des troupeaux : <https://www.cc-paysdesecrins.fr/loisirs/pleine-nature>

Attention : Ces informations sont données à titre indicatif. Il est de votre responsabilité de vérifier le bulletin météo et les conditions avant votre départ. L'Office de tourisme et le PNE ne pourront aucunement être portés responsable en cas d'accident. En cas de doutes, s'adresser à des professionnels : moniteurs ou loueurs de matériels.

Coordonnées des secours : Secours Montagne : 112

Respecter le travail des agriculteurs, exploitants et propriétaires

Refermer toutes les clôtures

Rapporter tous ses déchets

Ne pas couper l'itinéraire à travers les prairies

How to come ?

Transports

Transports en commun >> <https://www.cc-paysdesecrins.fr/mobiliteenunclie>

Pensez au covoiturage >> www.blablacar.fr

Pour plus de renseignements, s'adresser au Bureau d'Information Touristique le plus proche du départ de la randonnée >> www.paysdesecrins.com

Access

À 6,7 km de L'Argentière-La Bessée, prendre la N94.

Advised parking

Parking de la mairie, La Roche-de-Rame

Source



Pays des Ecrins

<https://www.paysdesecrins.com>