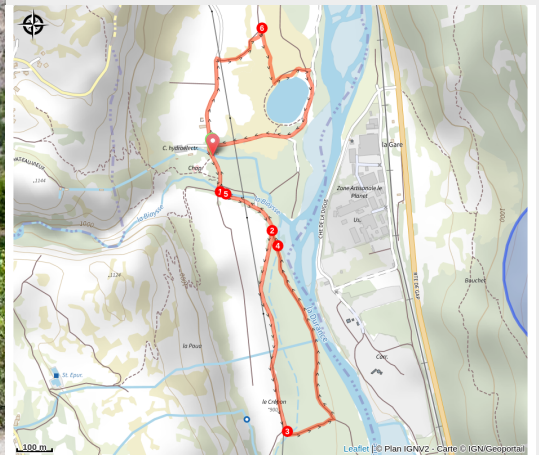


VTTAE N°10 - Circuit de Rame

Hautes-Alpes



(Thibaut BLAIS)



Circuit facile pour les débutants et pour les familles dans un lieu chargé d'histoire

Cette courte boucle de niveau facile vous fera découvrir la plaine des Fonds de Rame. Plusieurs vestiges de l'époque romaine ont été découverts en ce lieu, il reste quelques ruines d'un château au départ. Désormais, cette plaine est en partie cultivée, vous la traverserez en rive droite de la Durance.

Useful information

Practice : VTTAE

Duration : 30 min

Length : 3.3 km

Trek ascent : 31 m

Difficulty : Vert (très facile)

Type : Loop

Themes : Fauna, Flora, Histoire et architecture

Trek

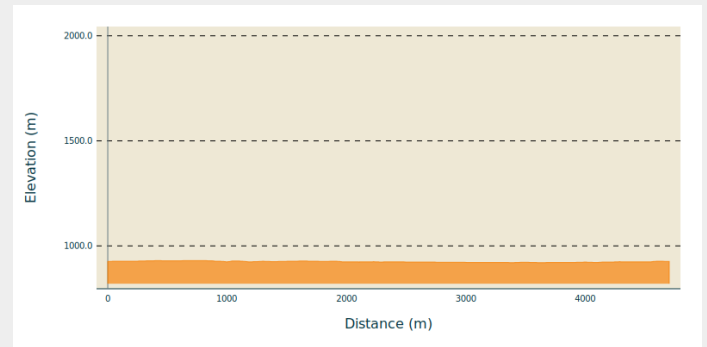
Departure : Centrale hydroélectrique vers la Chapelle de Rame, Champcella

Arrival : Centrale hydroélectrique vers la Chapelle de Rame, Champcella

Markings : 🚰 VTT FFC boucle locale

Cities : 1. Champcella

Altimetric profile

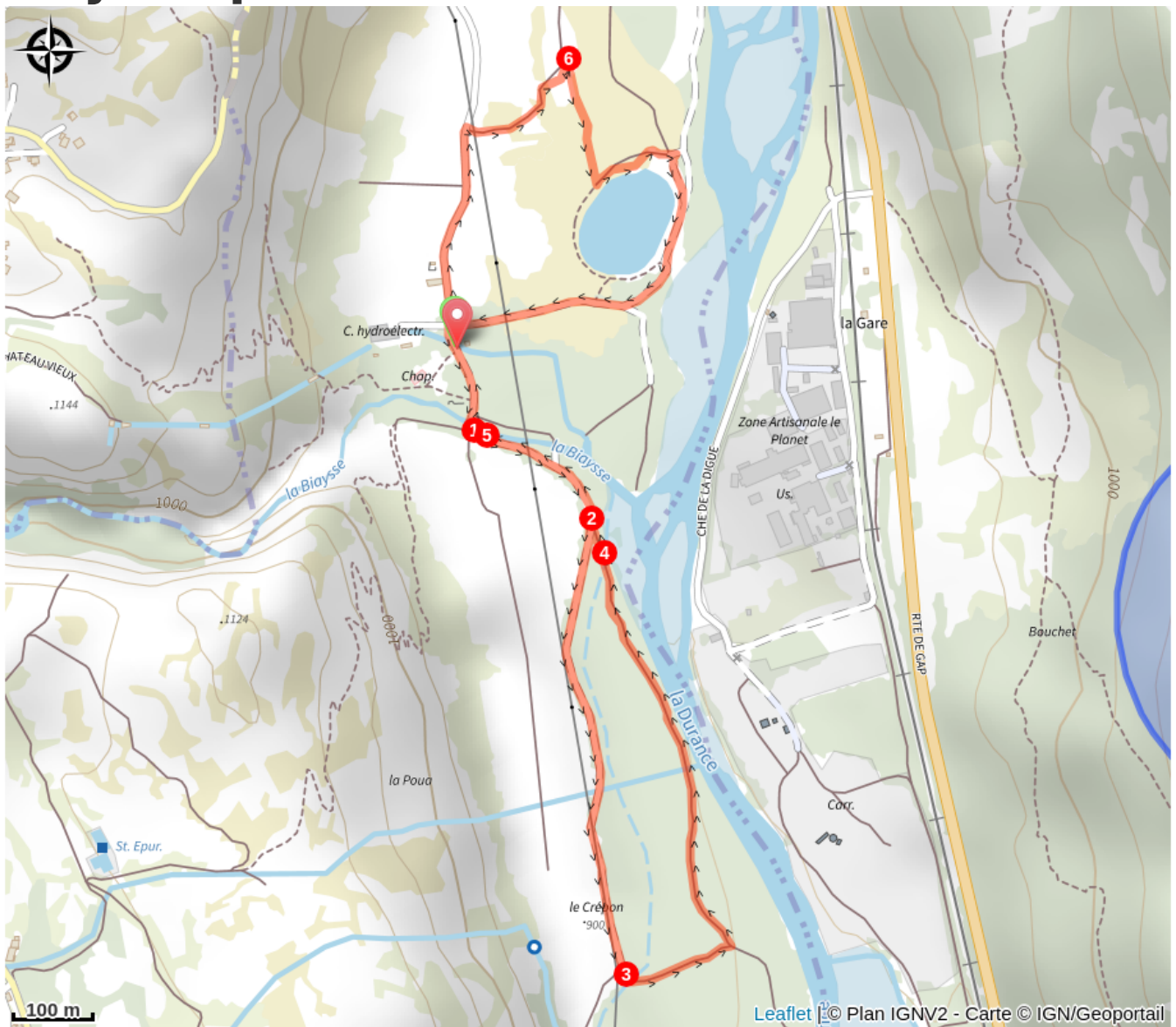


Min elevation 920 m Max elevation 930 m

Le départ se réalise juste à côté de la centrale hydroélectrique. Il faut partir plein Sud et passer le pont qui enjambe la Biaysse.

1. Tourner à gauche après le pont et suivre la piste.
2. Prendre la piste de droite.
3. Au bout de la plaine, prendre à gauche en sous bois puis encore à gauche au niveau de la Durance.
4. Continuer tout droit jusqu'au point de départ
5. Au parking, continuer plein Nord sur la route et quitter là 300 m plus loin sur votre droite.
6. Au croisement des pistes, prendre à droite pour rejoindre le lac et le contourner par la gauche jusqu'à l'arrivée.

On your path...



All useful information

Les chiens de protection des troupeaux - VTT

Advices

Avant de partir en VTT, il est impératif de consulter les périodes d'ouverture du parcours sur le site : <https://www.onpiste.com/explorer/routes/vtt-n%C2%B010-circuit-de-rame-7264>

S'informer de la présence des chiens de protection des troupeaux : <https://www.cc-paysdesecrins.fr/loisirs/pleine-nature>

Attention : Ces informations sont données à titre indicatif. Il est de votre responsabilité de vérifier le bulletin météo et les conditions avant votre départ. L'Office de tourisme et le PNE ne pourront aucunement être portés responsable en cas d'accident. En cas de doutes, s'adresser à des professionnels : moniteurs ou loueurs de matériels.

Coordonnées des secours : Secours Montagne : 112

Respecter le travail des agriculteurs, exploitants et propriétaires

Refermer toutes les clôtures

Rapporter tous ses déchets

Ne pas couper l'itinéraire à travers les prairies

How to come ?

Transports

Transports en commun >> <https://www.cc-paysdesecrins.fr/mobiliteenuclic>

Pensez au covoiturage >> www.blablacar.fr

Pour plus de renseignements, s'adresser au Bureau d'Information Touristique le plus proche du départ de la randonnée >> www.paysdesecrins.com

Access

À 10 km de L'Argentière-la-Bessée, prendre la N94 et D38.

Advised parking

Parking de la Centrale hydroélectrique vers la Chapelle de Rame, Champcella

Source



Pays des Ecrins

<https://www.paysdesecrins.com>