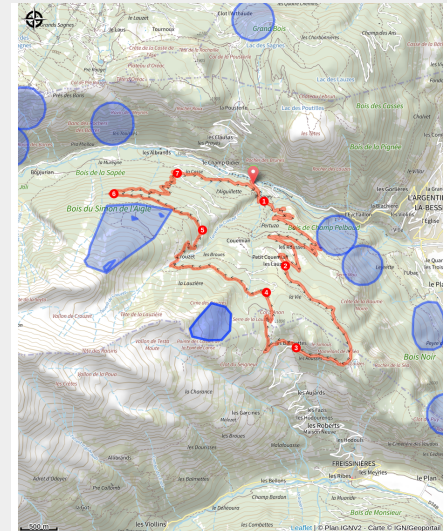


VTTAE N°07 - Col des Lauzes / Col d'Anon

Hautes-Alpes



(Thibaut BLAIS)



Attention, chaque hiver, la passerelle du torrent du Crouzet au km17 est démontée, elle n'est remise en place qu'au printemps pour franchir le torrent.

Un parcours situé principalement en forêt offrant un beau point de vue sur la vallée de Freissinières et du Fournel.

Sapinière au sous-bois sombre, mélézin lumineux où paissent les brebis, clairières... Ce parcours situé principalement en versant nord du vallon du Fournel offre une incursion en hauteur dans la vallée de Freissinières juste le temps de jouir du panorama, avant d'attaquer une descente technique !

Useful information

Practice : VTTAE

Duration : 2 h 30

Length : 17.0 km

Trek ascent : 1052 m

Difficulty : Bleu (facile)

Type : Loop

Themes : Fauna, Flora, Pastoralism

Trek

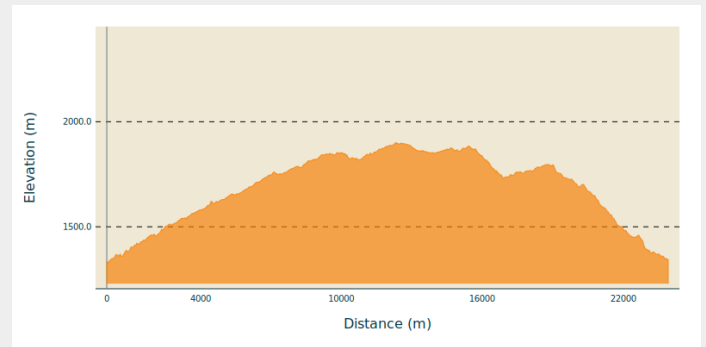
Departure : Après le pont du Sapey en direction du Col d'Anon, L'Argentière-La Bessée

Arrival : Après le pont du Sapey en direction du Col d'Anon, L'Argentière-La Bessée

Markings : 🚩 VTT FFC boucle locale

Cities : 1. L'Argentière-la-Bessée
2. Freissinières

Altimetric profile

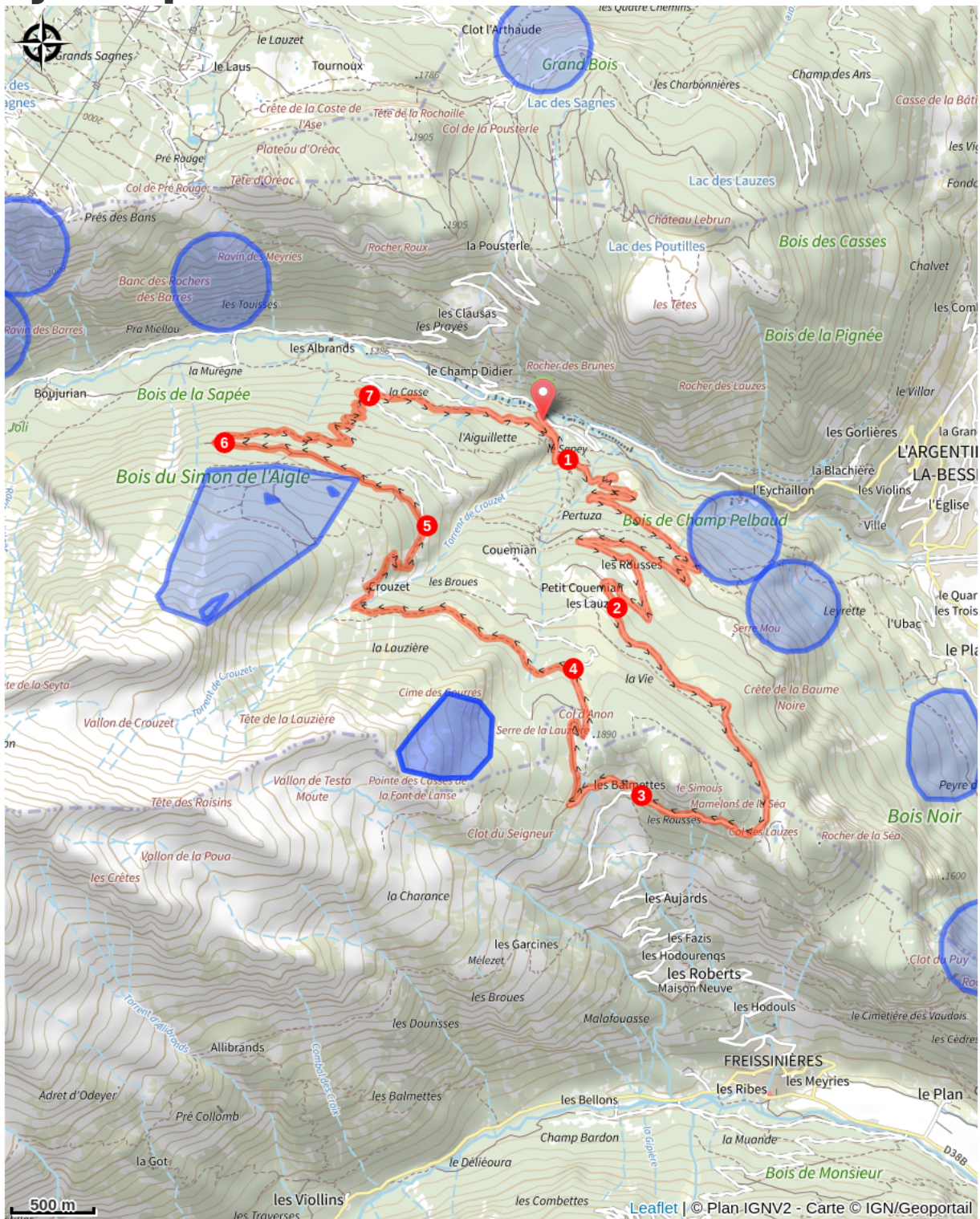


Min elevation 1329 m Max elevation 1900 m

Le parcours débute tout de suite sur une piste forestière.

1. Après le premier virage, prendre à gauche la piste pour le col d'Anon qui va monter entre boisements et clairières.
2. À 1750 m d'altitude, avant la bergerie des Lauzes, s'orienter à gauche sur la piste partant à flanc puis débouchant au col des Lauzes. Voici la vallée de Freissinières. Poursuivre ensuite sur la piste offrant de belles vues sur la vallée.
3. Vers la cabane pastorale des Balmettes, s'engager sur la piste montante à droite en direction du col d'Anon.
4. En contrebas de celui-ci, prendre à gauche sur le sentier menant, quasiment à flanc, au torrent du Crouzet. Descendre ensuite vers le chalet récemment rénové et poursuivre la descente sur un sentier raide. **Les portions à flanc sont quelques fois en dévers et la pratique du VTTAE peut s'avérer plus technique ici.**
5. S'orienter à gauche pour emprunter une piste qui remonte - piste boueuse sur le haut !!
6. Prendre à droite et descendre sur un sentier en contrebas qui zig-zague ensuite. **L'inertie du VTTAE peut rendre le passage de quelques épingles plus difficile.**
7. Retrouver plus bas une piste qui ramène tranquillement au point de départ.

On your path...



All useful information

Les chiens de protection des troupeaux - VTT

Advices

Avant de partir en VTT, il est impératif de consulter les périodes d'ouverture du parcours sur le site : <https://www.onpiste.com/explorer/routes/vtt-n%C2%B007-col-des-lauzes-col-danon-7261>

S'informer de la présence des chiens de protection des troupeaux : <https://www.cc-paysdesecrins.fr/loisirs/pleine-nature>

Attention : Ces informations sont données à titre indicatif. Il est de votre responsabilité de vérifier le bulletin météo et les conditions avant votre départ. L'Office de tourisme et le PNE ne pourront aucunement être portés responsable en cas d'accident. En cas de doutes, s'adresser à des professionnels : moniteurs ou loueurs de matériels.

Coordonnées des secours : Secours Montagne : 112

Respecter le travail des agriculteurs, exploitants et propriétaires

Refermer toutes les clôtures

Rapporter tous ses déchets

Ne pas couper l'itinéraire à travers les prairies

How to come ?

Transports

Transports en commun >> <https://www.cc-paysdesecrins.fr/mobiliteenunclic>

Pensez au covoiturage >> www.blablacar.fr

Pour plus de renseignements, s'adresser au Bureau d'Information Touristique le plus proche du départ de la randonnée >> www.paysdesecrins.com

Access

Dans L'Argentière-La-Bessée, suivre la direction du vallon du Fournel et des Mines d'Argent (depuis le rond-point du Wagonnet). La route monte au-dessus du village sur la D423 en direction du pont du Sapey à 1 320 m.

Advised parking

Parking après le pont du Sapey en direction du Col d'Anon, L'Argentière-La Bessée

Environmental sensitive areas

Along your trek, you will go through sensitive areas related to the presence of a specific species or environment. In these areas, an appropriate behaviour allows to contribute to their preservation. For detailed information, specific forms are accessible for each area.

Black grouse - winter

Sensitivity period: January, February, March, April, Decembre

Contact: Parc National des Ecrins
Thierry Maillet : thierry.maillet@ecrins-parcnational.fr

Membre de l'Observatoire des Galliformes de montagne
Virginie Dos Santos : ogm.vds@gmail.com
Blandine Amblard : ogm.amblard@gmail.com

Zone de tranquillité hivernale pour le Tétrás-lyre. Merci de veiller à respecter le balisage.

Le Tétrás-lyre s'abrite sous la neige pour passer l'hiver, souvent en bordure de forêt. Pour ne pas le déranger :

- A la montée, restez sur l'itinéraire principal ;
- A la descente en forêt et en bordure, passez au plus proche des traces de ski existantes ;
- Si vous croisez un animal, arrêtez-vous et laissez-lui le temps de partir ;
- Si vous avez un chien, gardez-le près de vous, ou mieux, laissez-le se reposer au chaud !
- Réalisez votre sortie entre 8h et 17h pour éviter la période où les animaux se nourrissent ;

Short-toed snake eagle

Sensitivity period: March, April, May, June, July, August, September

Contact: Parc National des Écrins
Julien Charron
julien.charron@ecrins-parcnational.fr

Nidification du Circaète-Jean-le-Blanc

Les pratiques qui peuvent avoir une interaction avec le Circaète-Jean-le-Blanc en période de nidification sont principalement les pratiques aériennes comme le vol libre ou le vol motorisé.

Merci d'essayer d'éviter la zone ou de rester à une distance minimale de 300m sol quand vous la survolez soit 1850m d'altitude !

Black grouse - winter

Sensitivity period: January, February, March, April, Decembre

Black grouse - winter

Sensitivity period: January, February, March, April, Decembre

Source



Pays des Ecrins

<https://www.paysdesecrins.com>