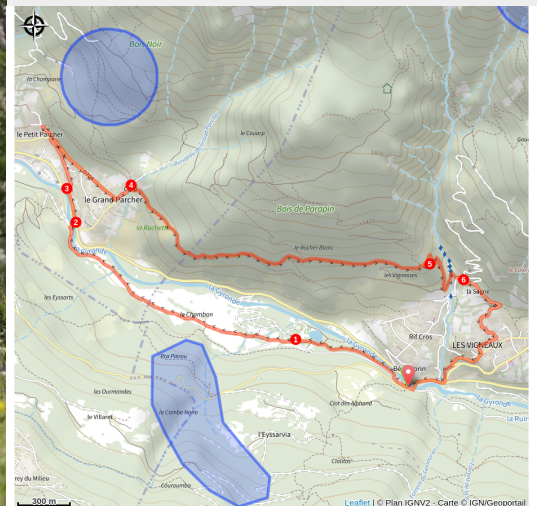


VTTAE N°06 - Circuit du Grand Parcher

Hautes-Alpes



(Thibaut BLAIS)



Située autour du village des Vigneaux et de ses hameaux, cette boucle dans un environnement chaleureux et paisible offre un magnifique panoramique sur la vallée.

Ce circuit situé sur la commune des Vigneaux, mène le long de la Gyronde, côté ubac, pour ensuite rejoindre le Grand Parcher avec ses anciennes maisons et le village des Vigneaux, côté adret, installées sur un ancien cône de déjection.

Useful information

Practice : VTTAE

Duration : 1 h 30

Length : 8.0 km

Trek ascent : 387 m

Difficulty : Vert (très facile)

Type : Loop

Themes : Fauna, Flora, Géologie

Trek

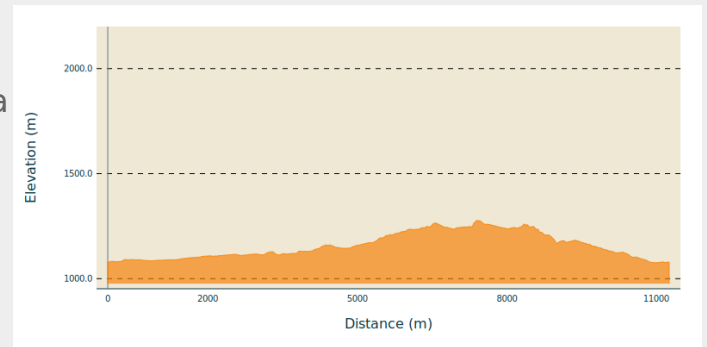
Departure : Pont du Rif (côté rive droite de la Gyrone), Les Vigneaux

Arrival : Pont du Rif (côté rive droite de la Gyrone), Les Vigneaux

Markings : 🚲 VTT FFC boucle locale

Cities : 1. Les Vigneaux
2. Vallouise-Pelvoux

Altimetric profile

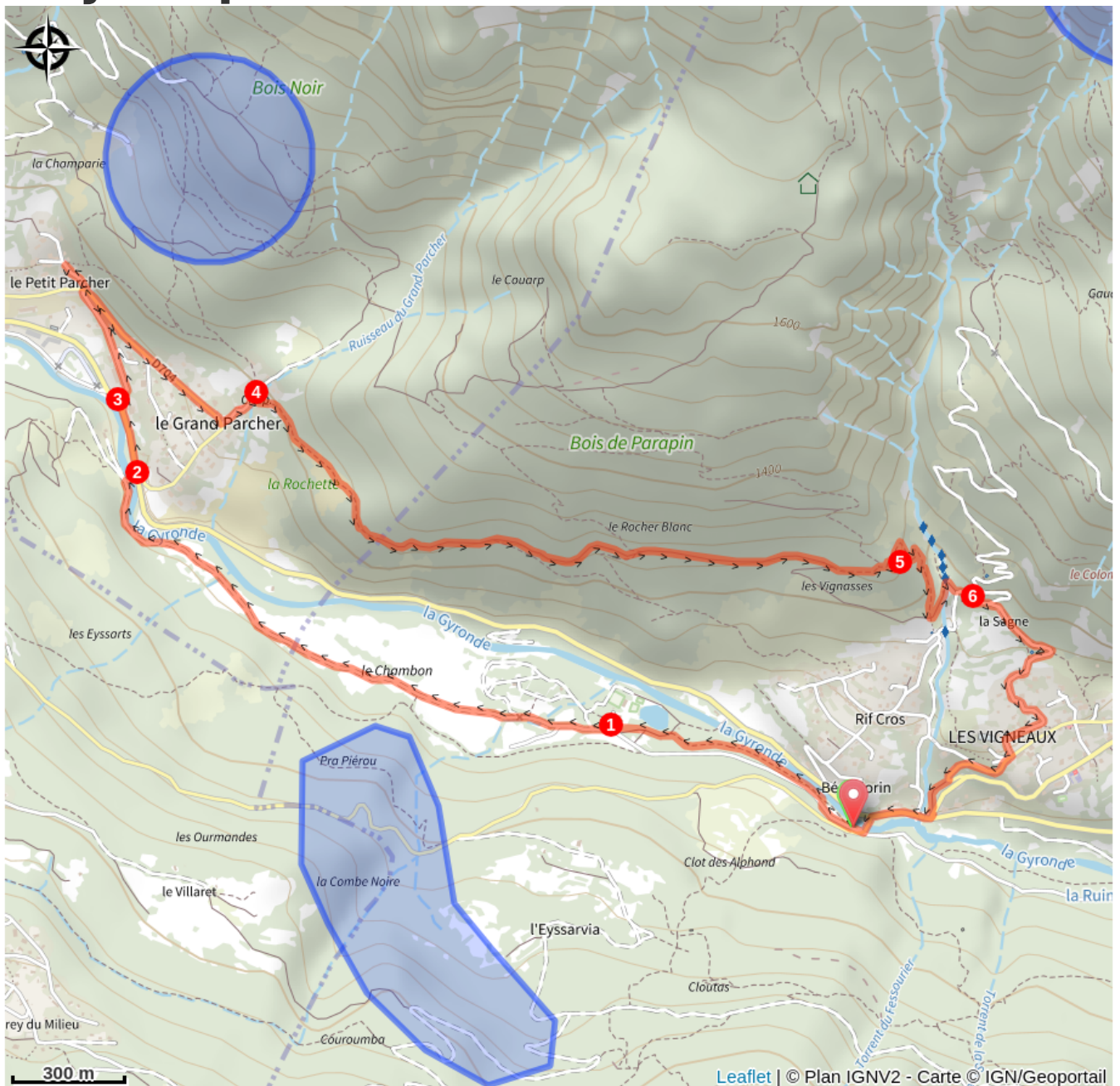


Min elevation 1076 m Max elevation 1277 m

Le circuit débute au parking côté rive droite de la Gyrone , direction "Camping le Courouba"

1. Continuer tout droit en bordure des emplacements pour traverser le camping, direction "le Chambon". Cette voie quasi rectiligne traverse de nombreuses prairies.
2. Traverser le pont Haut et rejoindre la route départementale sur 200 m, jusqu'à la prochaine intersection à droite en direction du Petit Parcher.
3. Au carrefour prendre à droite en direction du Grand Parcher.
4. Au Grand Parcher, prendre la montée sur la gauche et quelques mètres après la chapelle Saint-André, emprunter un petit sentier à droite en direction du Rocher Blanc.
5. À la montée se diriger à droite, sur un single track pour rejoindre le torrent de Rif Cros.
6. Traverser le torrent et rejoindre le centre des Vigneaux jusqu'à la départementale et le pont du Rif pour arriver au point de départ.

On your path...



All useful information

Les chiens de protection des troupeaux - VTT

Advices

Avant de partir en VTT, il est impératif de consulter les périodes d'ouverture du parcours sur le site : <https://www.onpiste.com/explorer/routes/vtt-n%C2%B006-circuit-du-grand-parcher-7260>

S'informer de la présence des chiens de protection des troupeaux : <https://www.cc-paysdesecrins.fr/loisirs/pleine-nature>

Attention : Ces informations sont données à titre indicatif. Il est de votre responsabilité de vérifier le bulletin météo et les conditions avant votre départ. L'Office de tourisme et le PNE ne pourront aucunement être portés responsable en cas d'accident. En cas de doutes, s'adresser à des professionnels : moniteurs ou loueurs de matériels.

Coordonnées des secours : Secours Montagne : 112

Respecter le travail des agriculteurs, exploitants et propriétaires

Refermer toutes les clôtures

Rapporter tous ses déchets

Ne pas couper l'itinéraire à travers les prairies

How to come ?

Transports

Transports en commun >> <https://www.cc-paysdesecrins.fr/mobiliteenuncllic>

Pensez au covoiturage >> www.blablacar.fr

Pour plus de renseignements, s'adresser au Bureau d'Information Touristique le plus proche du départ de la randonnée >> www.paysdesecrins.com

Access

À 4,7 km de L'Argentière-La Bessée, prendre la D994E.

Advised parking

Parking près du pont du Rif (côté rive droite de la Gyrone), Les Vigneaux

Environmental sensitive areas

Along your trek, you will go through sensitive areas related to the presence of a specific species or environment. In these areas, an appropriate behaviour allows to contribute to their preservation. For detailed information, specific forms are accessible for each area.

Short-toed snake eagle

Sensitivity period: March, April, May, June, July, August, September

Contact: Parc National des Écrins
Julien Charron
julien.charron@ecrins-parcnational.fr

Nidification du Circaète-Jean-le-Blanc.

Les pratiques qui peuvent avoir une interaction avec le Circaète-Jean-le-Blanc en période de nidification sont principalement les pratiques aériennes comme le vol libre ou le vol motorisé.

Merci d'essayer d'éviter la zone ou de rester à une distance minimale de 300m sol quand vous survolez la zone ! Soit 1650m d'altitude pour cette zone.

Short-toed snake eagle

Sensitivity period: March, April, May, June, July, August, September

Contact: Parc National des Écrins
Julien Charron
julien.charron@ecrins-parcnational.fr

Nidification du Circaète-Jean-le-Blanc

Les pratiques qui peuvent avoir une interaction avec le Circaète-Jean-le-Blanc en période de nidification sont principalement les pratiques aériennes comme le vol libre ou le vol motorisé.

Merci d'essayer d'éviter la zone ou de rester à une distance minimale de 300m sol quand vous la survolez soit 1790m d'altitude !

Source



Pays des Ecrins

<https://www.paysdesecrins.com>