Traversée du Pays des Ecrins en VTT en 2 jours

Hautes-Alpes

(Thibaut Blais)

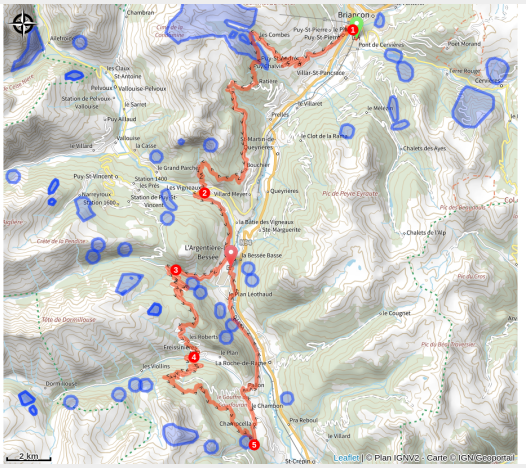

Une traversée du Pays des Ecrins du Nord au Sud, sur le tracé de l'emblématique Grande Traversée des Hautes-Alpes

Tracé de gare en gare pour une expérience respectueuse de l'environnement, cet itinéraire majesteux suit la Durance le long des superbes vallées du Pays des Ecrins. Des cols et des sentiers en balcons sont au menu d'un parcours riche en paysages et sensations.

Useful information

Practice : Mountain Bike

Duration : 2 days

Length : 72.0 km

Trek ascent : 4434 m

Difficulty : Rouge (difficile)

Type : Itinérance

Themes : Point de vue

Trek

Departure : Gare de Briançon
Arrival : Gare de l'Argentière
Markings : VTT FFC itinérance
Cities : 1. Briançon
2. Puy-Saint-Pierre
3. Puy-Saint-André
4. Saint-Martin-de-Queyrières
5. Les Vigneaux
6. L'Argentière-la-Bessée
7. Freissinières
8. Champcella

Altimetric profile

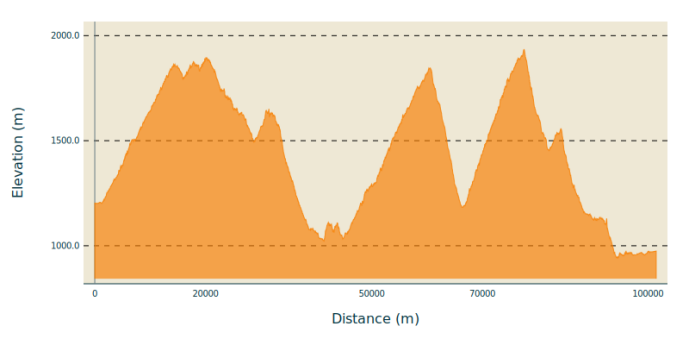

Min elevation 943 m Max elevation 1934 m

Au départ de la Gare de Briançon, qui est possible de rejoindre en train avec son vélo en wagon depuis l'Argentière-la Bessée (se renseigner en gare), l'itinéraire rejoint rapidement le balisage de la Grande Traversée des Hautes-Alpes (GTHA) et du Grand Tour des Ecrins (GTE), qu'il suit quasiment jusqu'à la fin du tracé.

1. Après la gare de Briançon, la trace de la GTHA/GTE se retrouve sur la D35, après avoir traversé la N94
2. La première étape se termine dans le village des Vigneaux, après la descente depuis le hameau de Bouchier
3. Après une excursion dans le vallon du Fournel, le trajet grimpe au col des Lauzes, point de vue majeur sur la Tête de Gaulent
4. Arrivé au village de Freissinières, remonter vers la Cabane du Parc en rive droite de la Biaysse, puis bifurquer vers Champcella
5. Le sentier quitte la GTHA/GTE au-dessus de Champcella qu'il faut rejoindre. Passer non loin du gouffre de Gourfouran, puis la Roche-de-Rame et enfin l'Argentière-la-Bessée

On your path...

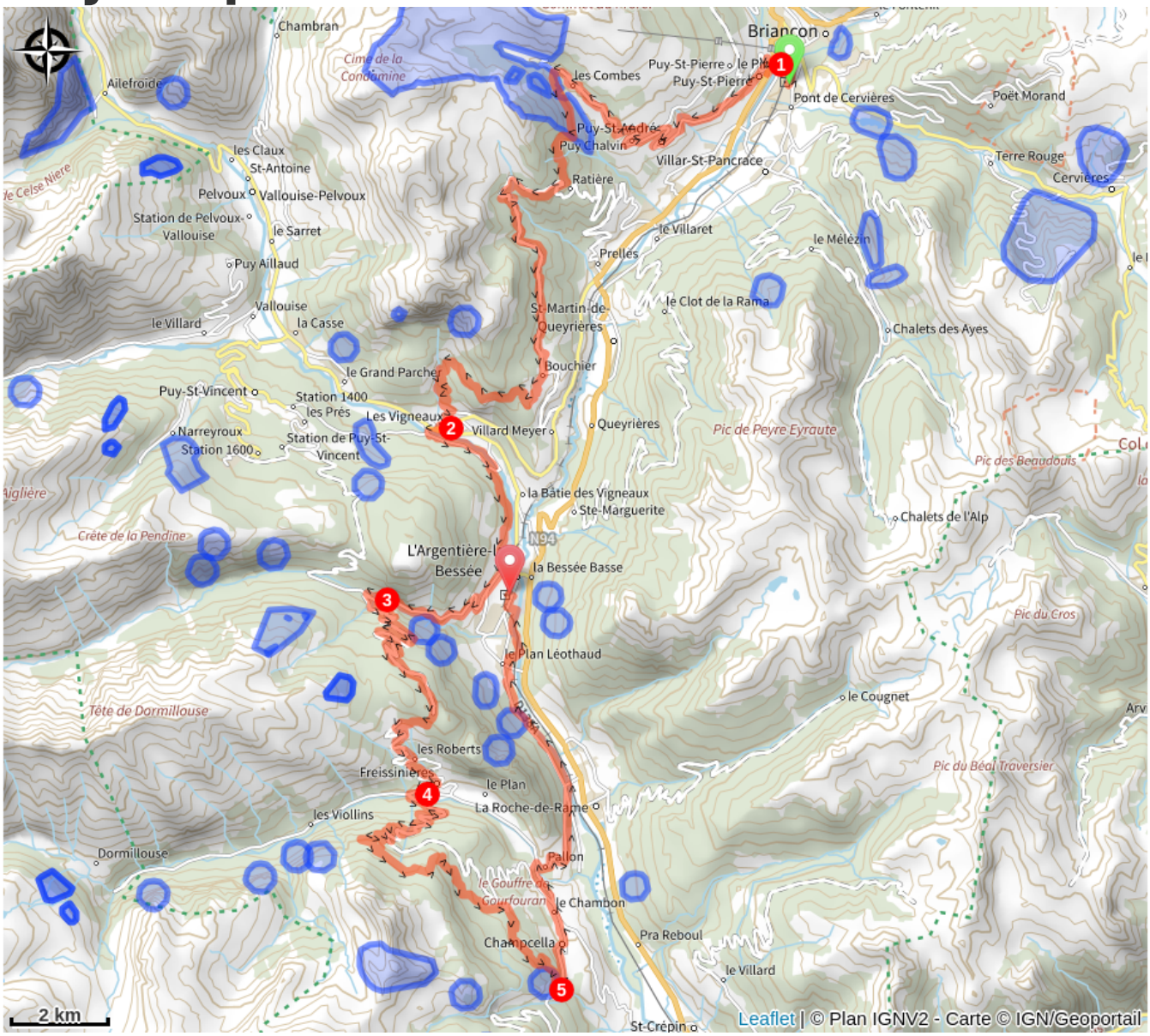
Briançon
Chambran
Cime de la Condamine
Ailefroide
les Combes
Puy-St-Pierre
Pont de Cervières
Poët Morand
Puy-St-André
Puy Chalvin
Villar-St-Pancrace
Terre Rouge
Cervières
les Claux
St-Antoine
Pelvoux
Vallouise-Pelvoux
Ratière
Station de Pelvoux-Vallouise
le Sarret
le Villaret
le Mélézin
Prelles
Puy Aillaud
Vallouise
le Villard
la Casse
St-Martin-de-Queyrières
le Clot de la Rama
Chalets des Ayes
Bouchier
le Grand Parche
Puy-St-Vincent
Station 1400
les Prés
Les Vigneaux
Villard Meyer
Queyrières
Pic de Peyre Eyraute
Narreyroux
Station 1600
Station de Puy-St-Vincent
Pic des Beaudouis
la Bâtie des Vigneaux
Ste-Marguerite
Chalets de l'Alp
Crête de la Pendine
L'Argentière-la Bessée
la Bessée Basse
Pic du Cros
le Plan Léothaud
le Cougnet
Tête de Dormillouse
les Roberts
Freissinières
le Plan
La Roche-de-Rame
Pic du Béal Traversier
les Violins
Dormillouse
Pallon
le Gouffre du Gourfouran
le Chambon
Champcella
Pra Reboul
le Villard
St-Crépin
2 km
Leaflet | © Plan IGNV2 - Carte © IGN/Geoportail

All useful information

⚠ Advices

Se renseigner sur les conditions météorologiques avant de partir randonner

Coordonnées des secours : Secours Montagne : 112

Respecter le travail des agriculteurs, exploitants et propriétaires

Refermer toutes les clôtures

Rapporter tous ses déchets

Ne pas couper l’itinéraire à travers les prairies

How to come ?

Transports

Transports en commun >> https://services-zou.maregionsud.fr/fr/

Pensez au covoiturage >> www.blablacar.fr

Pour plus de renseignements, s'adresser au Bureau d'Information Touristique le plus proche du départ de la randonnée.

Access

Accès en train à la Gare de Briançon, ou en voiture depuis Grenoble par la D1091 ou Gap par la N94

Advised parking

Gare de Briançon

Environmental sensitive areas

Along your trek, you will go through sensitive areas related to the presence of a specific species or environment. In these areas, an appropriate behaviour allows to contribute to their preservation. For detailed information, specific forms are accessible for each area.

RNR Partias

Sensitivity period: January, February, March, April, May, June, July, August, September, October, November, Decembre

Contact:

LPO PACA antenne de Briançon
0492219417
hautes-alpes@lpo.fr

The Partias Regional Nature Reserve is managed by the LPO PACA and the commune of Puy Saint André. This is a protected and regulated area: dog leash, forbidden harvest, stay on marked trails, climbing prohibited except Meurseult pilami track, etc.

Peregrine falcon

Sensitivity period: February, March, April, May, June

Contact: Parc National des Écrins
Julien Charron
julien.charron@ecrins-parcnational.fr

Un site de nidification est actuellement utilisés par un couple de faucons pélerins dans une falaise équipée pour l'escalade, un secteur est à éviter jusqu'au 15 juin :

Au site dit du Ponteil, le niche dans la partie haute de la falaise, au-dessus de la vire, entre les voies "le grand dièdre" et "rôle en dalles".
Pour préserver leur tranquillité, il est donc préférable d'éviter la partie supérieure de ces voies.
La partie inférieure, jusqu'à la vire, ainsi que les autres voies de la falaise peuvent être grimpées en étant discret. Pour la descente, afin de limiter la fréquentation dans ce secteur à gauche de la falaise, il est proposé de prendre les rappels du "nid d'aigle", de "la fuite enchantée" ou bien le câble à droite de la falaise.

http://www.ecrins-parcnational.fr/actualite/amis-grimpeurs-attention-aux-pelerins-voies?fbclid=IwAR2Z8hX_38vpdW3mS499aRnY08jarhfm-5-eNV8K29k3WB3q3Ik2US_Alec

Merci d'éviter cette zone !

En cas de survol merci de rester au-dessus de 2010m d’altitude à une distance de 300m sol.

Short-toed snake eagle

Sensitivity period: March, April, May, June, July, August, September

Contact: Parc National des Écrins
Julien Charron
julien.charron@ecrins-parcnational.fr

Nidification du Circaète-Jean-le-Blanc

Les pratiques qui peuvent avoir une interaction avec le Circaète-Jean-le-Blanc en période de nidification sont principalement les pratiques aériennes comme le vol libre ou le vol motorisé.

Merci d’essayer d’éviter la zone ou de rester à un distance minimale 300m sol quand vous la survolez soit 1650m d'altitude pour cette zone.

Short-toed snake eagle

Sensitivity period: March, April, May, June, July, August, September

Contact: Parc National des Écrins
Julien Charron
julien.charron@ecrins-parcnational.fr

Nidification du Circaète-Jean-le-Blanc

Les pratiques qui peuvent avoir une interaction avec le Circaète-Jean-le-Blanc en période de nidification sont principalement les pratiques aériennes comme le vol libre ou le vol motorisé.

Merci d’essayer d’éviter la zone ou de rester à un distance minimale de 300m sol quand vous la survolez soit 1850m d'altitude !

Short-toed snake eagle

Sensitivity period: March, April, May, June, July, August, September

Contact: Parc National des Écrins
Julien Charron
julien.charron@ecrins-parcnational.fr

Nidification du Circaète-Jean-le-Blanc

Les pratiques qui peuvent avoir une interaction avec le Circaète-Jean-le-Blanc en période de nidification sont principalement les pratiques aériennes comme le vol libre ou le vol motorisé.

Merci d’essayer d’éviter la zone ou de rester à un distance minimale de 300m sol quand vous la survolez soit 1900m d'altitude !

Short-toed snake eagle

Sensitivity period: March, April, May, June, July, August, September

Contact: Parc National des Écrins
Julien Charron
julien.charron@ecrins-parcnational.fr

Nidification du Circaète-Jean-le-Blanc

Les pratiques qui peuvent avoir une interaction avec le Circaète-Jean-le-Blanc en période de nidification sont principalement les pratiques aériennes comme le vol libre ou le vol motorisé.

Merci d’essayer d’éviter la zone ou de rester à un distance minimale de 300m sol quand vous la survolez soit 1525m d'altitude !

Black grouse - winter

Sensitivity period: January, February, March, April, Decembre

Contact: LPO Paca antenne des Hautes-Alpes
0492219417
hautes-alpes@lpo.fr
http://paca.lpo.fr/partias

Deux secteurs de zone d'hivernage du Tétras lyre sont identifiés sur leur partie amont par des cordes et fanions dans le secteur du Jeu de Paume / sous la Croix d'Aquila. La montée se fait par le col de la Trancoulette, puis en contournant le rocher jaune, et la descente ces zones sont évitées en rejoignant les couloirs. Zones mises en place en 2013 par la LPO, gestionnaire de la Réserve Naturelle Régionale Partias, en concertation avec les skieurs locaux + CAF de Briançon, Compagnie des guides Oisan-Ecrins, etc.

Source

Pays des Ecrins

https://www.paysdesecrins.com