
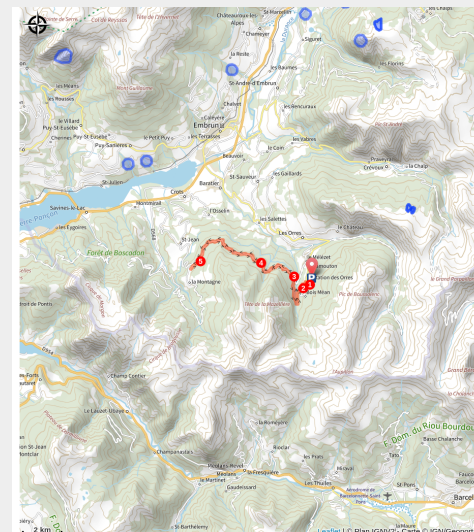


N°8 - La Grande Rocade

Hautes-Alpes



Le Mont-Guillaume depuis le belvédère de Plat Aiguille (Peudon Steven)



Une pause gourmande à la Draye, ça vous tente ?

Un itinéraire en aller-retour sur un chemin vallonné, sans grande difficulté technique ni physique, offrant plusieurs points de vue sur le lac et l'Embrunais, qui se dévoilent en contrebas.

Useful information

Practice : Mountain Bike

Duration : 2 h

Length : 24.9 km

Trek ascent : 1311 m

Difficulty : Vert (très facile)

Type : Round trip

Themes : Point de vue

Trek

Departure : Les Orres

Arrival : Les Orres

Markings : 🚲 VTT FFC boucle locale

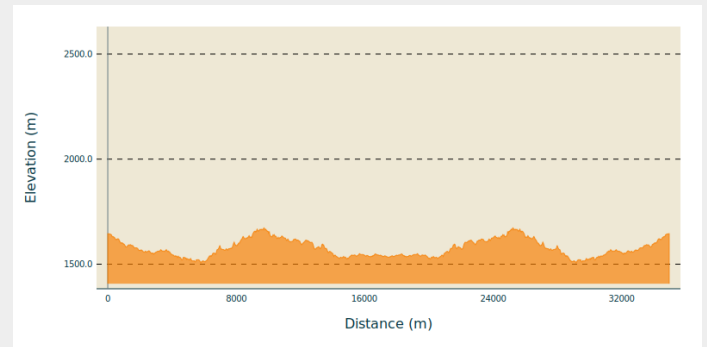
Cities : 1. Les Orres

2. Baratier

3. Saint-Sauveur

4. Crots

Altimetric profile



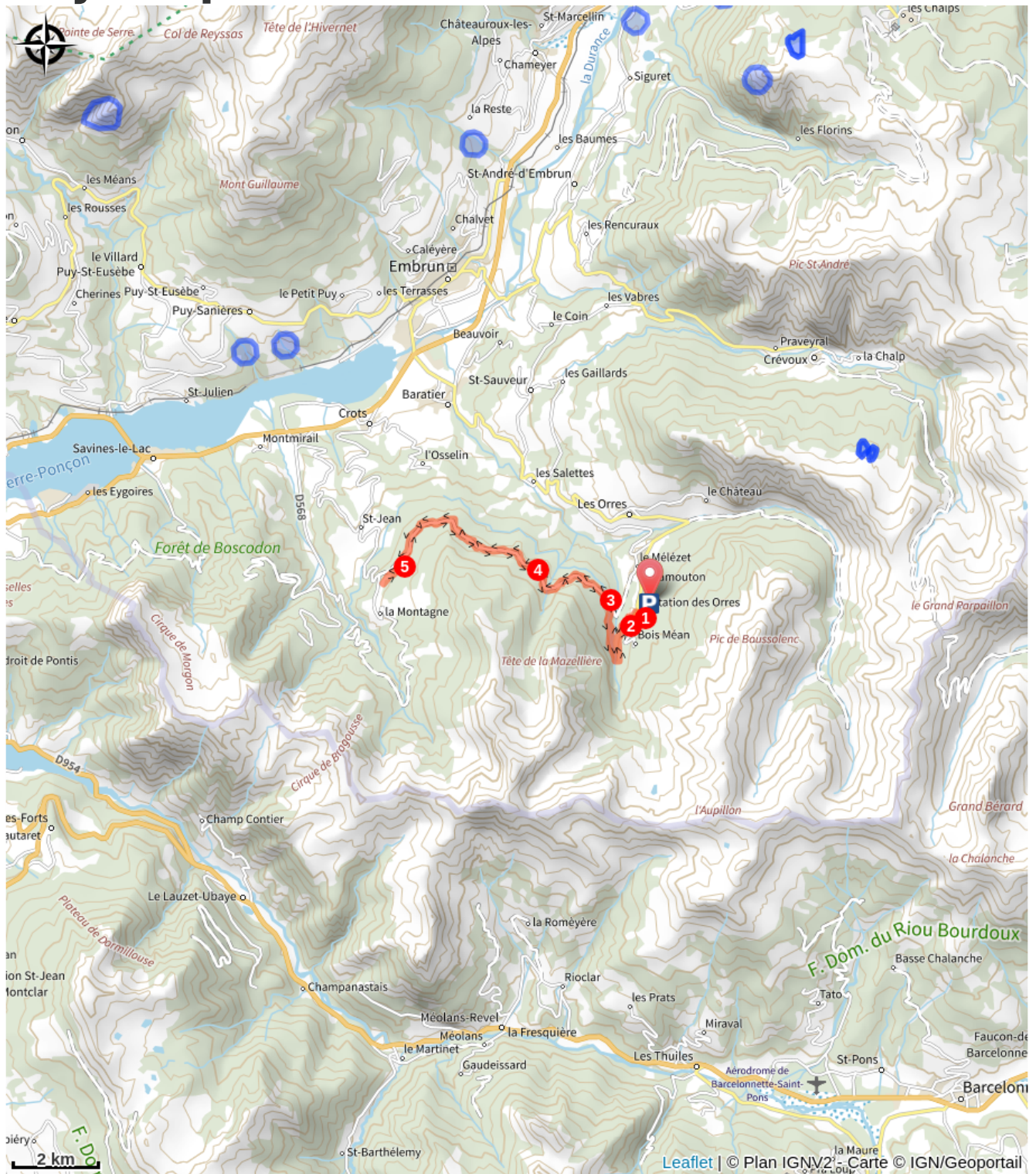
Min elevation 1507 m Max elevation 1673 m

Au départ de la station des Orres, redescendre la route principale sur environ un kilomètre.

1. Après une longue épingle à droite, tourner à gauche en direction du ranch et continuer sur cette petite route bordée de résidences.
2. À la fin de la route, poursuivre sur la piste descendant vers le ranch et le ruisseau. Traverser le ruisseau par le chemin le plus en hauteur, puis continuer sur cette même piste.
3. À la Cime de Plate, prendre le chemin de la Grand Rocade sur la gauche et poursuivre en direction de la Draye (gîte).
4. Rester sur la piste de la Grande Rocade qui descend sur la droite. Ne pas emprunter la route forestière de Siguret à gauche. Ensuite, continuer toujours tout droit en restant sur le chemin le plus large et plat.
5. Au Melezet, prendre la piste à droite en direction de la draye.

Revenir par le chemin emprunté à l'aller.

On your path...



All useful information

Advices

L'itinéraire peut être réalisé en partant des Orres mais aussi de la Draye.

How to come ?

Transports

transports en commun : [ccserreponcon.com](https://www.ccserreponcon.com)

Access

Suivre la N94 depuis Chorges ou Châteauroux-les-Alpes, puis, la D40 en direction des Orres à hauteur d'Embrun.

Advised parking

Parking du centre station 1650

Source



Serre-Ponçon

<https://www.serreponcon.com>