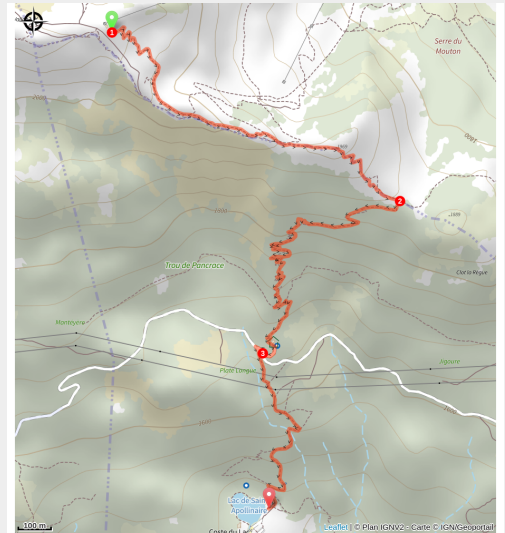


N°29 - Enduro de Joubelle

Hautes-Alpes



Enduro de Joubelle (Cedric Tassan)



Véritable slalom entre les pins et les mélèzes au départ du sommet de Réallon.

Une descente sportive et ludique avec en toile de fond les aiguilles de Chabrière et le lac. Une première partie surplombant la cime des arbres, puis plonger dans la forêt pour découvrir la cabane de Joubelle puis le lac Saint-Apollinaire, le tout en single track.

Useful information

Practice : VTT Enduro

Duration : 30 min

Length : 3.7 km

Trek ascent : 96 m

Difficulty : Bleu (facile)

Type : Descente

Themes : Point de vue, Col

Trek

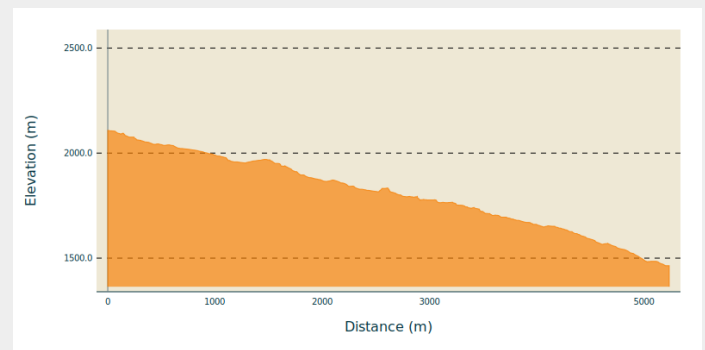
Departure : Sommet du télésiège de Chabrières

Arrival : Lac de St-Apollinaire

Markings : 🚩 VTT FFC boucle locale

Cities : 1. Réallon
2. Saint-Apollinaire

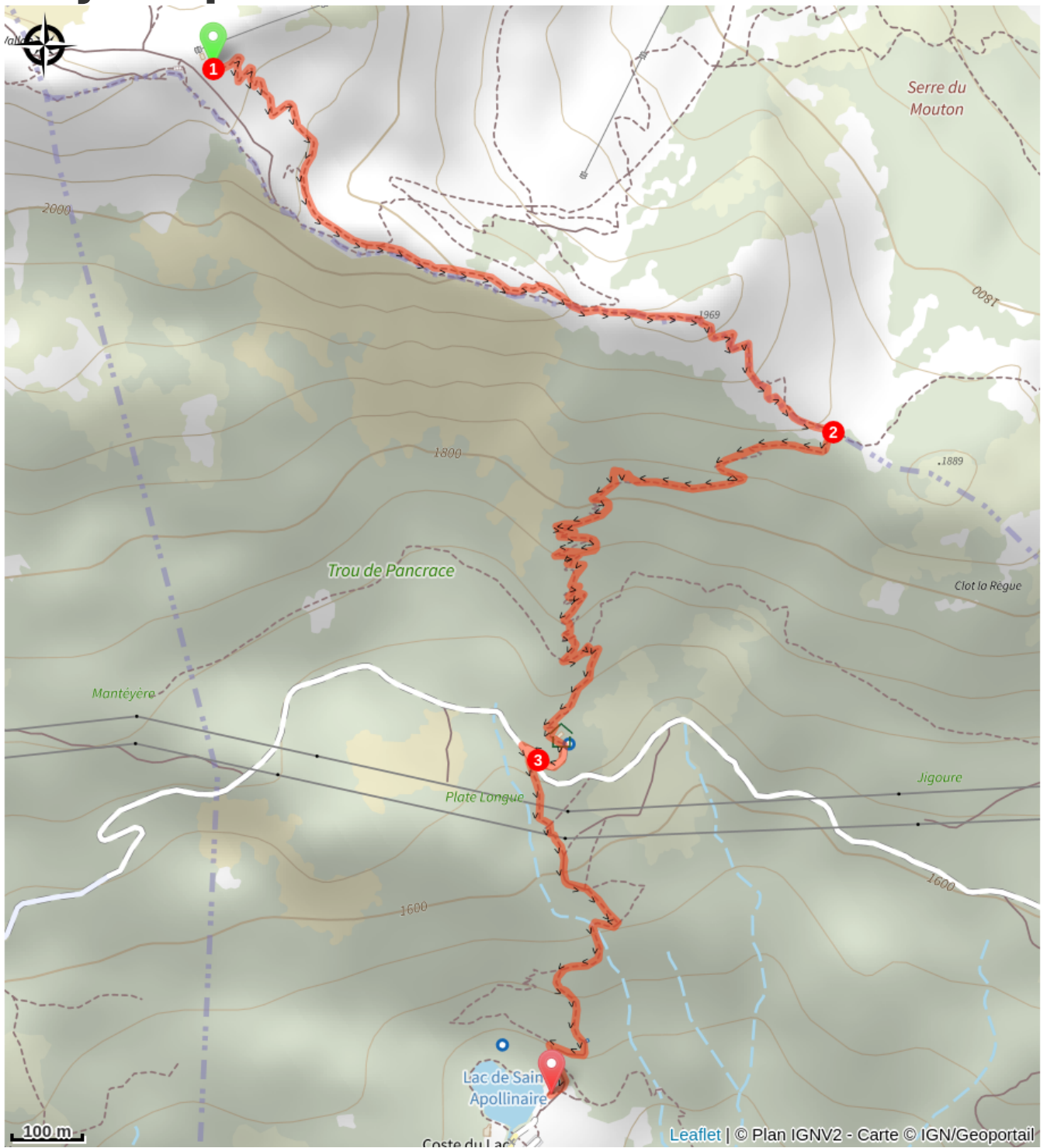
Altimetric profile



Min elevation 1464 m Max elevation 2108 m

1. Emprunter la piste rouge "Chabrière", après quelques passages technique la piste se partage en deux, prendre à droite en suivant les panneaux enduro rouge.
2. Arrivé au Serre du Mouton, prendre à droite sur le sentier le plus marqué en direction de la cabane de Joubelle.
3. Tourner à gauche puis à droite pour traverser la route forestière de Joubelle, poursuivre sur ce chemin jusqu'au lac de Saint-Apollinaire.

On your path...



All useful information

Advices

Vérifier l'ouverture des remontées mécaniques de Réallon, autrement la remontée se fait par les chemin 4*4, ne pas utiliser les chemins du BikePark en sens inverse.

Lors de la descente, des piétons peuvent remonter le sentier. Modérez votre allure.

How to come ?

Transports

Transports en commun : [ccserreponcon.com](https://www.ccserreponcon.com)

Access

Multiples accès possibles : depuis Chorges par Saint-Apollinaire (D9), depuis Savines-le-Lac par Chérines (D41) et depuis Embrun par la route des Puits (D9)

Advised parking

Parking de la station de Réallon

Source



Serre-Ponçon

<https://www.serreponcon.com>