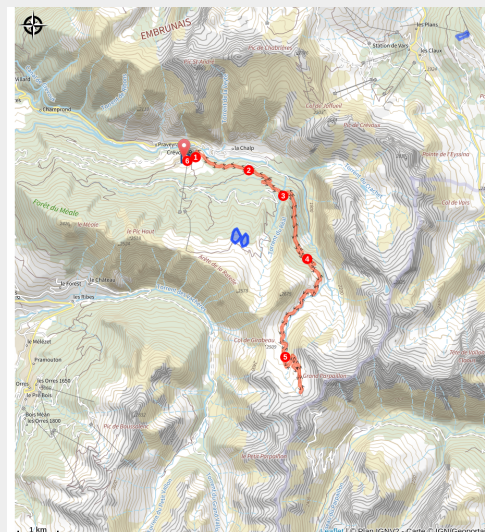


N°27 - Le Parpaillon

Hautes-Alpes



Descente du col du Parpaillon (Peudon Steven)



Col de légende, le Parpaillon (2637 m) est l'un des derniers témoins de ce que pouvait être un grand col alpin avant l'ère de l'automobile et du goudron.

Au départ de Crévoux, l'itinéraire évolue au milieu des champs. Puis, les mélèzes permettent d'évoluer dans une atmosphère plus rafraîchissante. Le parcours est ensuite bordé de cascades dans un univers très minéral, voire lunaire.

Useful information

Practice : Mountain Bike

Duration : 3 h 30

Length : 24.2 km

Trek ascent : 1371 m

Difficulty : Vert (très facile)

Type : Round trip

Themes : Point de vue, Col

Trek

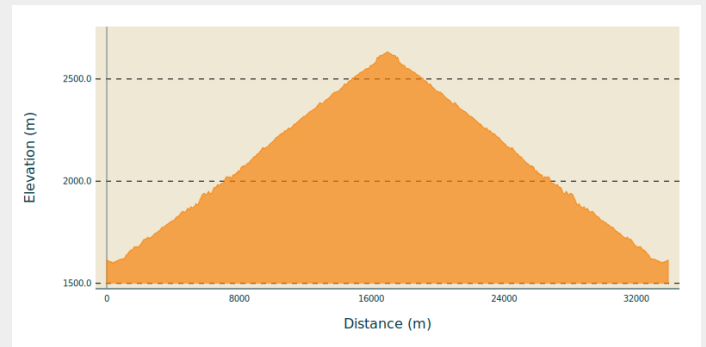
Departure : Crévoux station

Arrival : Crévoux station

Markings : 🚲 VTT FFC boucle locale

Cities : 1. Crévoux

Altimetric profile



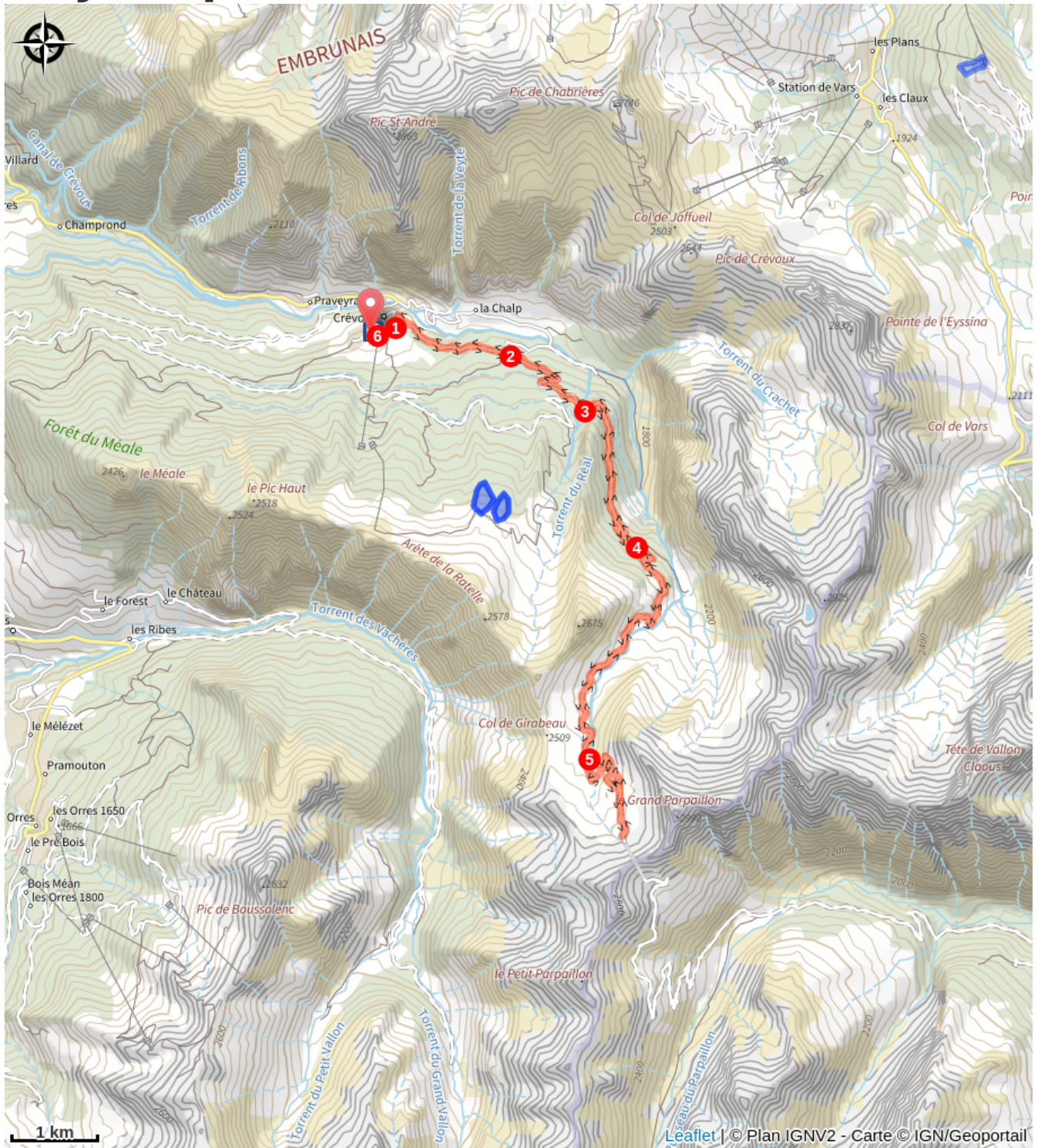
Min elevation 1598 m Max elevation 2632 m

Retourner en direction de Crévoux chef-lieu.

1. Lorsque la route commence à descendre, prendre le chemin sur la droite qui monte vers une antenne relais. Continuer sur ce chemin en direction de la cabane et du pont du Réal.
2. Le chemin laisse place à une route qu'il faut remonter sur la droite pendant plus d'un kilomètre.
3. Après le pont du Réal, la route se poursuit par une piste. Continuer sur la piste la plus marqué.
4. Arrivé à proximité d'un chalet d'alpage, prendre la piste à droite en direction du tunnel du Parpaillon.
5. Sur un replat, ne pas emprunter le sentier au cœur des champs qui mène au col de Girabeau. En revanche, continuer sur la piste qui se dessine sur la gauche de la vallée.

Pour les plus sportifs, la balade peut se rallonger de l'autre côté du tunnel. Pour les autres, faire demi-tour et regagner le départ par le même itinéraire emprunté à l'aller.

On your path...



All useful information

Advices

L'itinéraire est le même que le parcours gravel n°27, il est donc possible que le balisage alterne entre les deux couleurs (rouge et bleu).

Avant de partir vérifier l'ouverture du col sur inforoute.hautes-alpes.fr

How to come ?

Transports

Transports en commun : ccserreponcon.com

Access

Depuis Embrun prendre la D 994 D en direction de St-André-d'Embrun, puis à droite sur la D 39 en direction de la station de Crévoux.

Advised parking

Parking du bas des pistes

Source



Serre-Ponçon

<https://www.serreponcon.com>