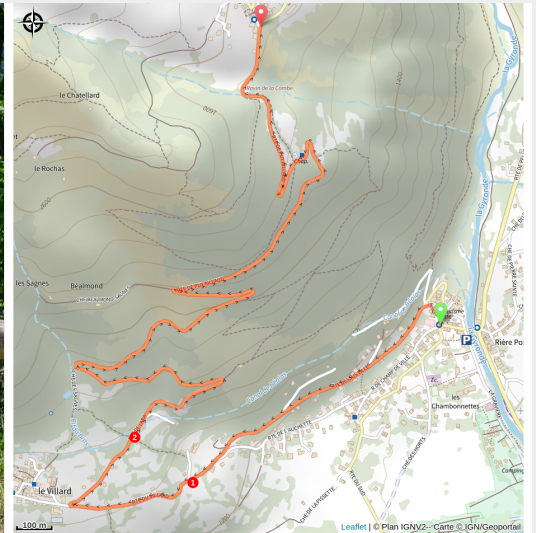


Montée à Puy Aillaud

Hautes-Alpes



(Rogier van Rijn)



Petit hameau perché au dessus de Vallouise, véritable belvédère sur toute la vallée.

Cette petite route aussi discrète que panoramique, mis ombre mis soleil vous permettra d'apprécier le territoire à sa juste valeur. Préparez vous toutefois à vous dépasser pour venir à bout de la montée. La satisfaction n'en sera que plus grande !

Useful information

Practice : Mountain Bike

Duration : 1 h

Length : 5.0 km

Trek ascent : 513 m

Difficulty : Bleu (facile)

Type : Round trip

Themes : Flora, Point de vue, Histoire et architecture

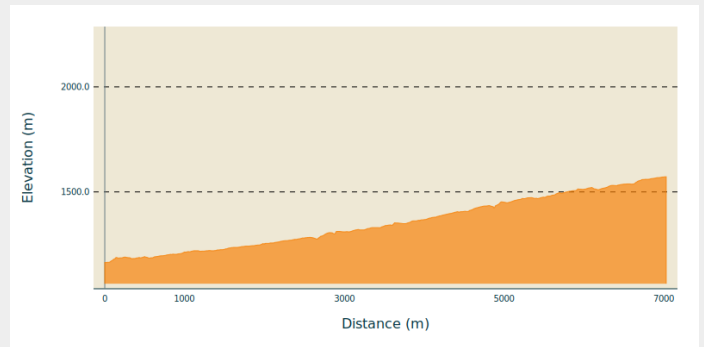
Trek

Departure : Vallouise

Arrival : Puy Aillaud

Cities : 1. Vallouise-Pelvoux

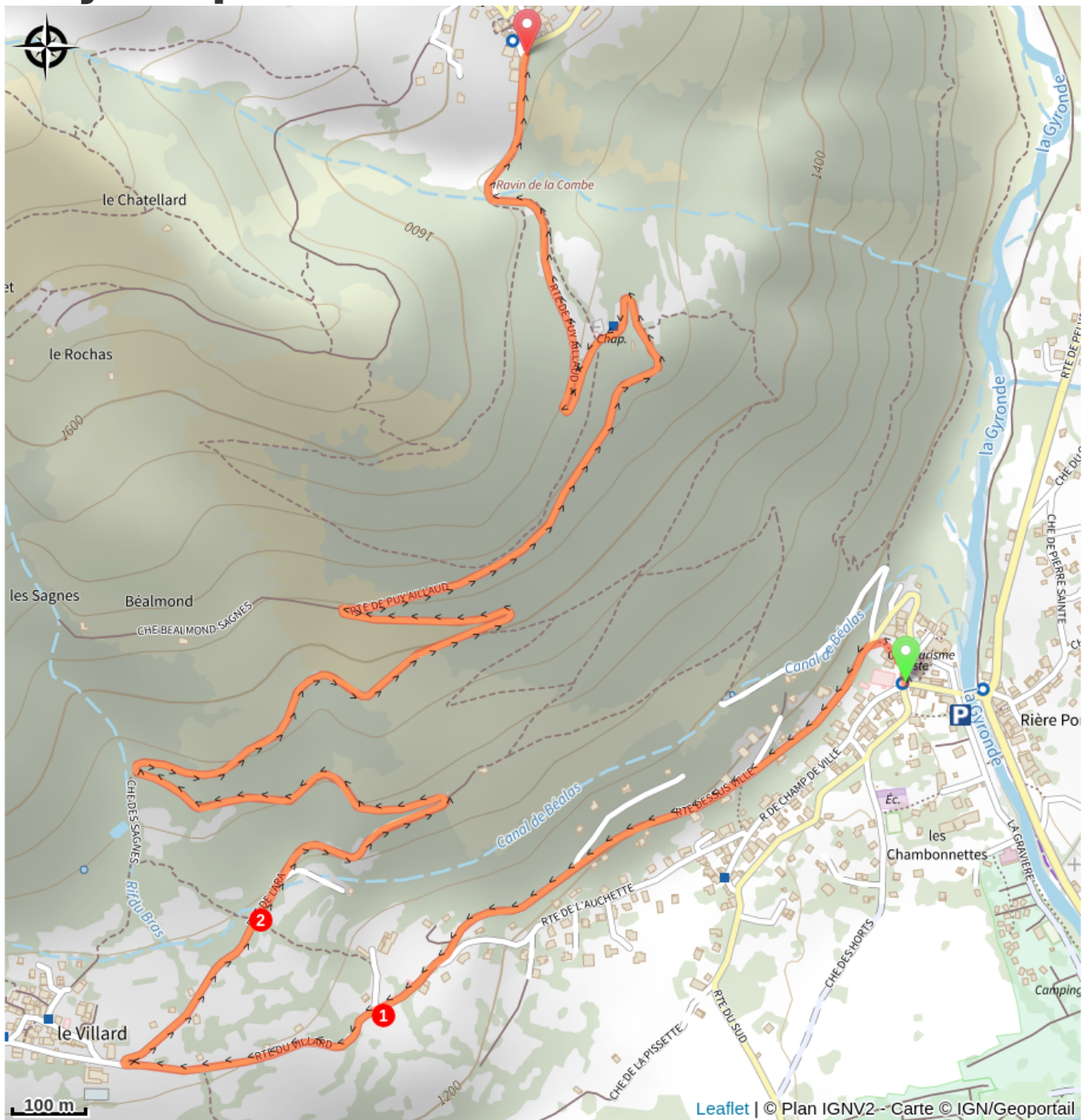
Altimetric profile



Min elevation 1163 m Max elevation 1572 m

1. Depuis l'église de Vallouise au centre du village, prendre la petite route qui monte en direction de Puy Aillaud. Suivre la route dessus ville jusqu'au Villard.
2. Juste avant d'arriver au Villard, prendre le lacet vers la droite et continuer sur cette petite route qui monte jusqu'au sommet de Puy Aillaud.

On your path...



All useful information

Advices

Respecter le sens de circulation des parcours.

Respecter les autres usagers de la route.

Le port du casque est obligatoire.

N'hésitez pas à consulter info route 05 avant de partir.

How to come ?

Transports

Transports en commun >> www.pacamobilite.fr

Pensez au covoiturage >> www.blablacar.fr

Pour plus de renseignements, s'adresser au Bureau d'Information Touristique de Vallouise.

Access

À l'Argentière-La Bessée, prendre la D994E en direction de Vallouise.

Advised parking

Parking la Gravière, Vallouise

Source



Pays des Ecrins

<https://www.paysdesecrins.com>