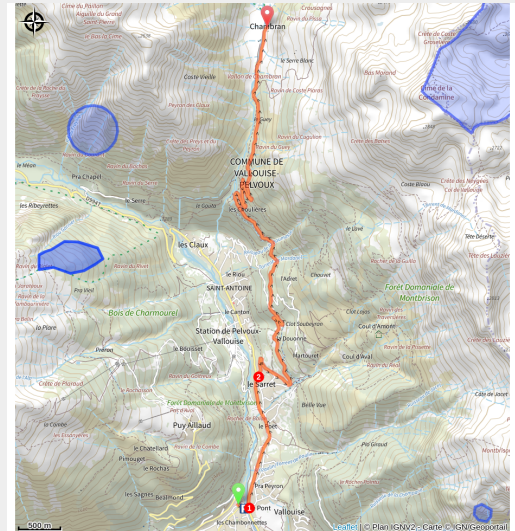


# Montée à Chambran

Hautes-Alpes



(Rogier van Rijn)



Niché au dessus de Pelvoux, Chambran est un lieu paisible avec de magnifiques chalets d'alpage.

La petite route qui monte à Chambran vous permettra de découvrir ce bout du monde perché au dessus de Pelvoux. Préparez vous toutefois à vous dépasser pour venir à bout de la montée. La satisfaction n'en sera que plus grande !

## Useful information

Practice : Mountain Bike

Duration : 1 h

Length : 8.9 km

Trek ascent : 686 m

Difficulty : Bleu (facile)

Type : Round trip

Themes : Flora, Point de vue, Histoire et architecture

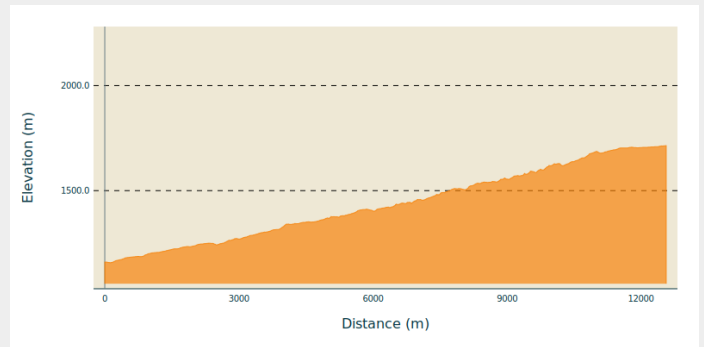
# Trek

**Departure** : Vallouise

**Arrival** : Chambran

**Cities** : 1. Vallouise-Pelvoux

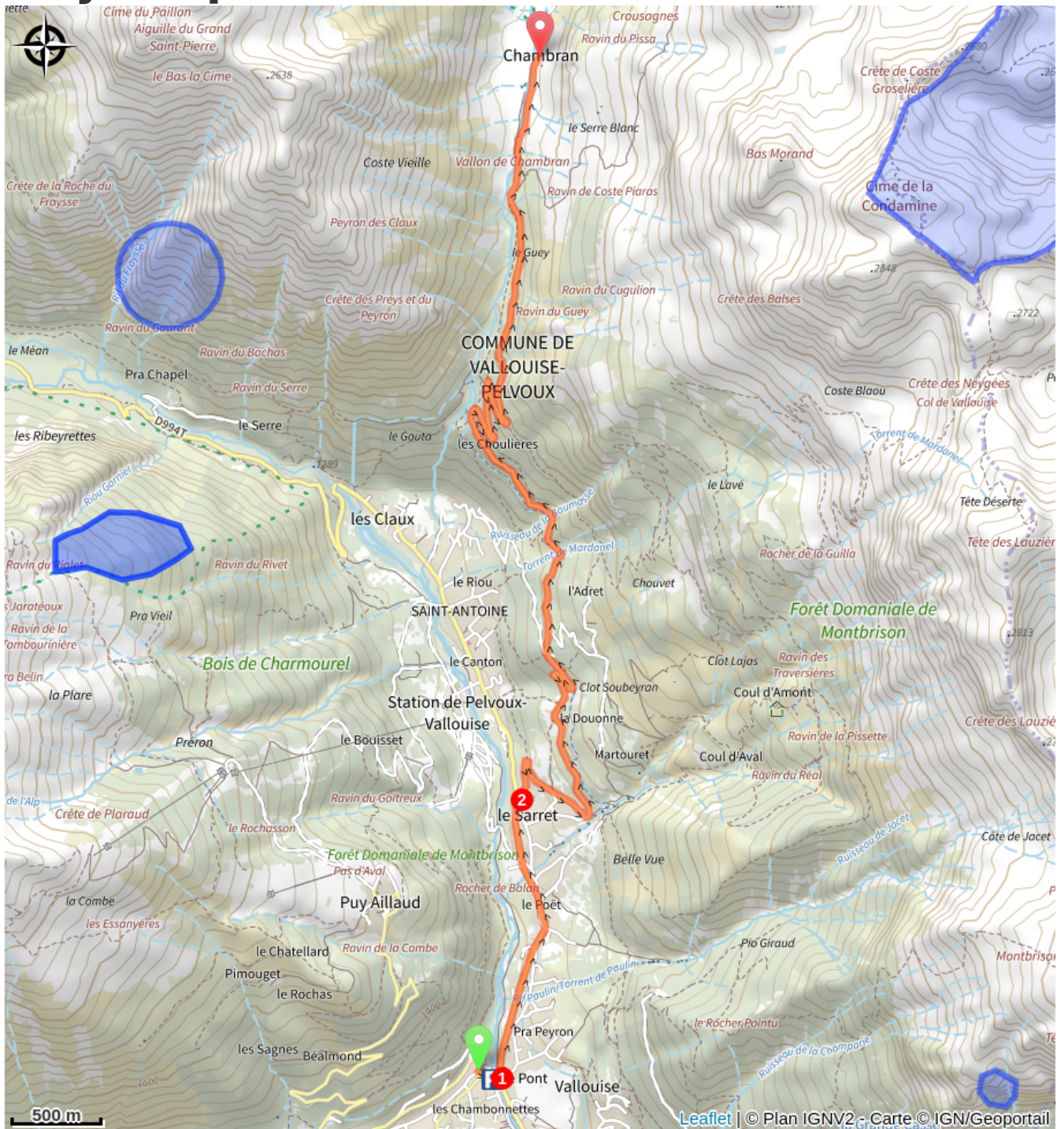
## Altimetric profile



Min elevation 1157 m Max elevation 1714 m

1. Depuis le pont de Vallouise, continuer la route qui monte en direction des hameaux de Pelvoux.
2. Après le Sarret, prendre la route à droite qui monte vers l'Eychauda. La poursuivre jusqu'à Chambran.

# On your path...



# All useful information

## **AdVICES**

Respecter le sens de circulation des parcours.

Respecter les autres usagers de la route.

Le port du casque est obligatoire.

N'hésitez pas à consulter info route 05 avant de partir.

## **How to come ?**

### Transports

Transports en commun >> [www.pacamobilite.fr](http://www.pacamobilite.fr)

Pensez au covoiturage >> [www.blablacar.fr](http://www.blablacar.fr)

Pour plus de renseignements, s'adresser au Bureau d'Information Touristique le plus proche du départ de la randonnée.

### Access

À 10 km de L'Argentière-La Bessée, prendre la D994E.

### Advised parking

Parking la Gravière, Vallouise

## **Source**



Pays des Ecrins

<https://www.paysdesecrins.com>