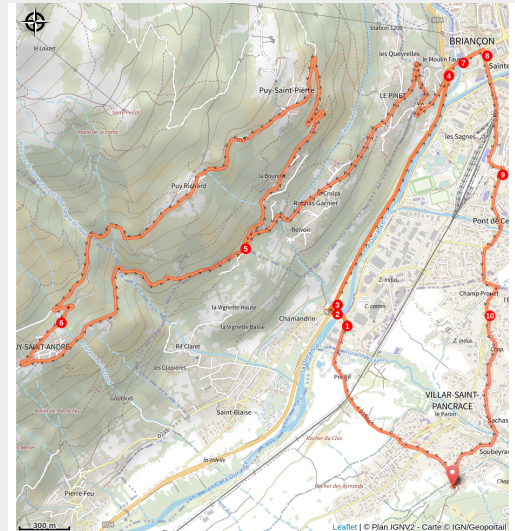


La boucle des Puys

Hautes-Alpes



Route de Puy Saint André (©Michel Ducroux)

Parcours en balcon offrant de beaux points de vue sur Briançon et ses environs.

Useful information

Practice : Mountain Bike

Duration : 1 h 30

Length : 18.6 km

Trek ascent : 859 m

Difficulty : Bleu (facile)

Type : Loop

Themes : Point de vue

Trek

Departure : Villar-Saint-Pancrace

Arrival : Villar-Saint-Pancrace

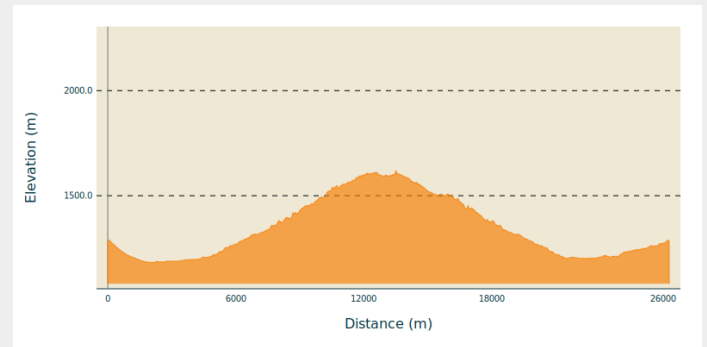
Cities : 1. Villar-Saint-Pancrace

2. Briançon

3. Puy-Saint-Pierre

4. Puy-Saint-André

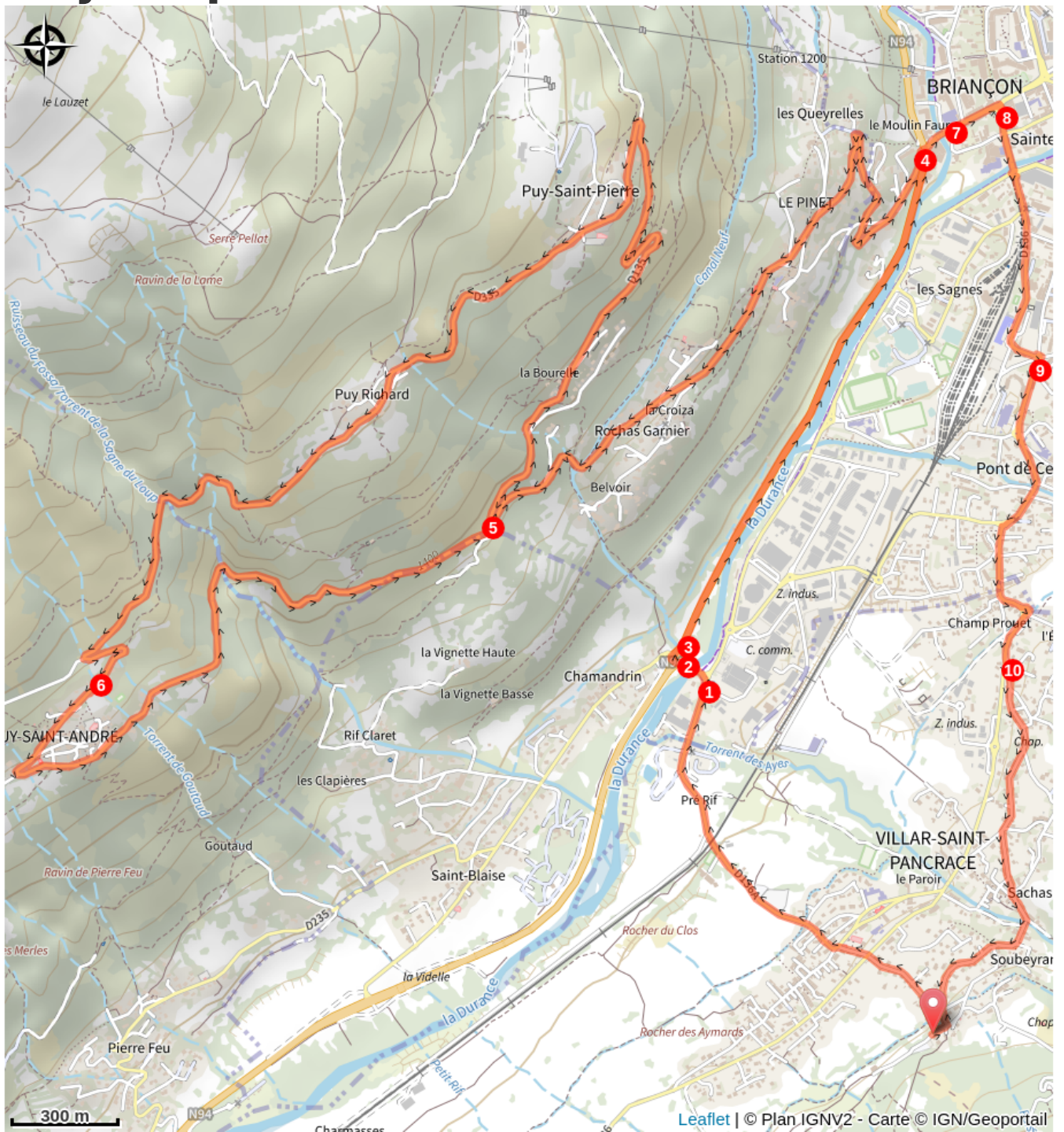
Altimetric profile



Min elevation 1181 m Max elevation 1619 m

1. Au départ du parking du centre montagne, descendre la route jusqu'au rond point de la route des maisons blanches proche de Carrefour.
2. Prendre la sortie la plus à gauche afin de récupérer le rond point de la route de Gap.
3. Récupérer la première sortie en direction de Briançon.
4. Au niveau du feu à l'entrée de Briançon, tourner à gauche vers Puy Saint-André / Puy Saint-Pierre.
5. Poursuivre jusqu'à l'intersection au delà de Rochas Garnier puis tourner à droite vers Puy Saint Pierre.
6. Traverser Puy Saint-Pierre, puis Puy Richard avant de redescendre sur Puy Saint-André.
7. Redescendre sur Briançon puis à l'intersection poursuivre tout droit.
8. Au rond point, prendre la première sortie puis poursuivre tout droit au 2e rond point face à Leclerc.
9. Passer à côté de la gare de Briançon puis au rond point des Toulousanes récupérer la première sortie.
10. Poursuivre en direction du centre montagne.

On your path...



All useful information

How to come ?

Advised parking

Parking du Centre Montagne

Source



Apidae

<http://www.apidae-tourisme.com>



**HAUTES
VALLEES**
LA GRASSE - LA CLUSSE - L'ESTRE

Office de Tourisme des Hautes Vallées

<https://www.hautesvallees.com>