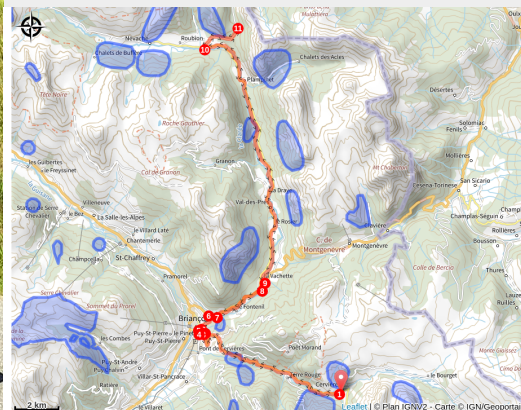


De Cervières au Col de l'Échelle

Hautes-Alpes



De Cervières au Col de l'Échelle_Cervièrès (©Nordic Névache)



Du pied du col de l'Izoard, découvrez un autre secteur des Hautes Vallées : la vallée de la Clarée et le col de l'Echelle.

Useful information

Practice : Mountain Bike

Duration : 4 h 9

Length : 62.0 km

Trek ascent : 1925 m

Difficulty : Rouge (difficile)

Type : Round trip

Themes : Point de vue, Col

Trek

Departure : Cervières

Arrival : Cervières

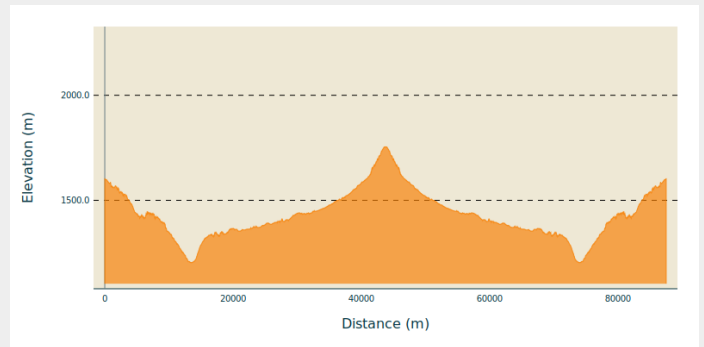
Cities : 1. Cervières

2. Briançon

3. Val-des-Prés

4. Névache

Altimetric profile



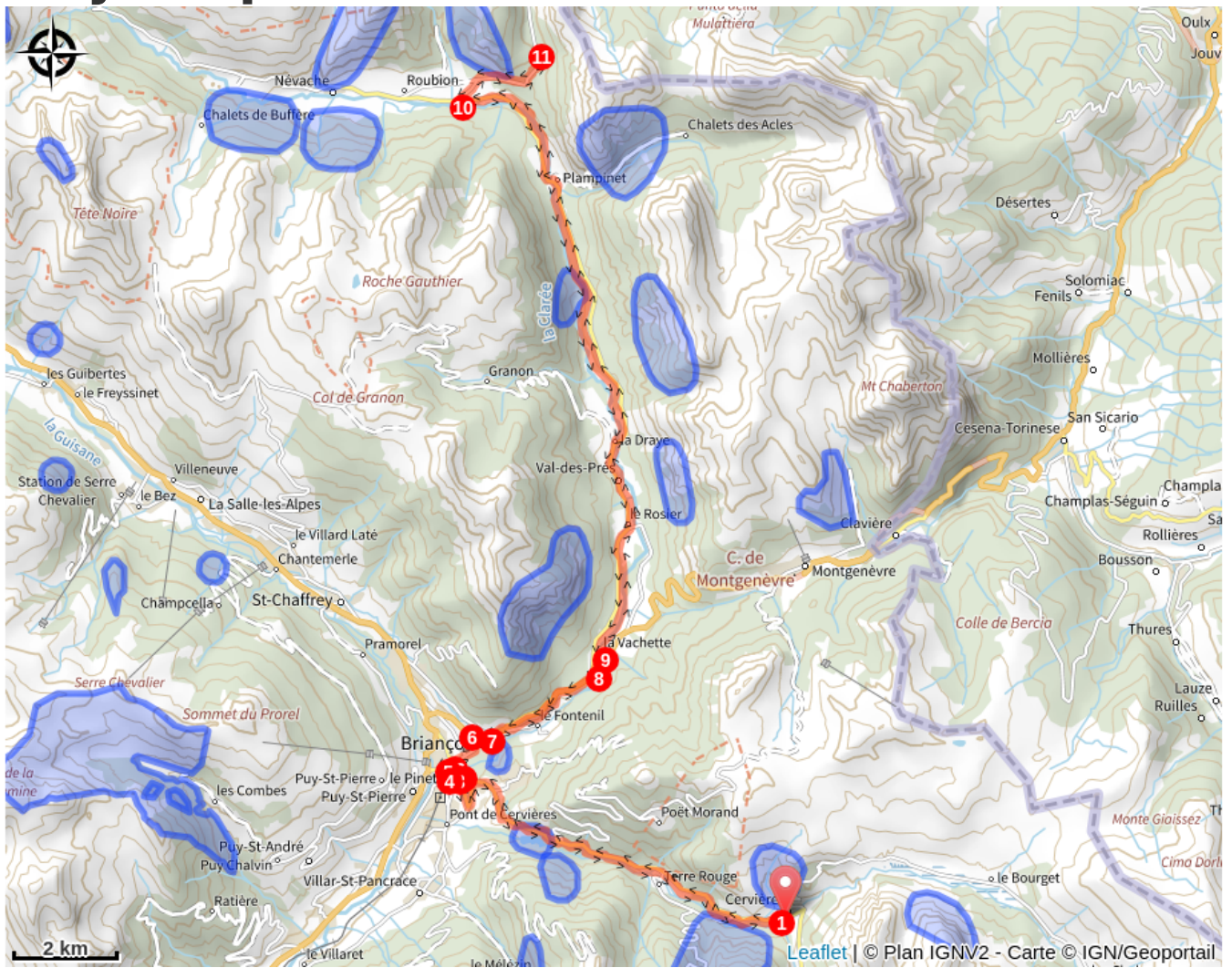
Min elevation 1203 m Max elevation 1755 m

1. A la sortie du parking, prendre à droite sur la RD 902 pour rejoindre Briançon.
2. Arrivé à Briançon, au hameau de Font Christianne, continuer tout droit sur la RD 902 jusqu'au rond-point de l'Izoard.
3. Au rond-point, prendre la 4e sortie. Puis, prendre la 1ère route à droite en suivant le panneau "Toutes directions - Gap".
4. Au rond-point devant E.Leclerc, prendre la 1ère sortie à droite et traverser le pont.
5. Au rond-point suivant, prendre la 1ère sortie à droite, puis continuer tout droit pour prendre la Chaussée (rue à forte pente).
6. Remonter toute la Chaussée jusqu'au cédez-le-passage. A l'intersection, prendre à droite en direction de "Turin - Montgenèvre - Névache".
7. Au rond-point du Champ de Mars, continuer en direction de Turin pour sortir de Briançon, sur la RN 94.
8. Au bout de quelques kilomètres, à la hauteur de La Vachette, prendre à gauche en direction de la "vallée de la Clarée, Névache, Val-des-Prés", sur la RD 944G.
9. Dans le village de La Vachette, à l'église, prendre à gauche en direction de Névache. Continuer tout droit pendant 15 km (Attention à la traversée de Val-des-Prés en juillet/août qui est réglementée par un feu alternatif).
10. Arrivé à Névache - Roubion, prendre à droite en direction du Col de l'Echelle et attaquer l'ascension.
11. Arrivé au point culminant, continuer tout droit et s'arrêter juste avant la redescente sur l'Italie.

Le retour se fait par le même itinéraire.

12. Attention, arrivé en bas de la Chaussée à Briançon, au rond-point, prendre la sortie la plus à gauche pour récupérer la rue Centrale (rue à sens unique). Au bout de la rue Centrale, prendre la direction du col de l'Izoard au rond-point pour retourner à Cervières.

On your path...



All useful information

How to come ?

Advised parking

Parking de l'hôtel de l'Izoard

Environmental sensitive areas

Along your trek, you will go through sensitive areas related to the presence of a specific species or environment. In these areas, an appropriate behaviour allows to contribute to their preservation. For detailed information, specific forms are accessible for each area.

Golden eagle

Sensitivity period: January, February, March, April, May, June, July, August

Contact: LPO PACA - Antenne de Briançon
04 92 21 94 17
hautes-alpes@lpo.fr

Nidification de l'Aigle royal (espèce protégée)

Les pratiques qui peuvent avoir une interaction avec l'Aigle royal en période de nidification sont principalement le **vol libre et les pratiques verticales ou en falaise, comme l'escalade ou l'alpinisme**. Merci d'éviter cette zone !

Eurasian eagle-owl

Sensitivity period: January, February, March, April, May, June, July, August, Decembre

Contact: LPO PACA - Antenne de Briançon
04 92 21 94 17
hautes-alpes@lpo.fr

Nidification du Grand-duc d'Europe (espèce protégée)

Les pratiques qui peuvent avoir une interaction avec le Grand-duc d'Europe en période de nidification sont principalement le **vol libre, les vols motorisés et les pratiques verticales ou en falaise**, comme l'escalade ou l'alpinisme. Merci d'éviter cette zone !

Eurasian eagle-owl

Sensitivity period: January, February, March, April, May, June, July, August, Decembre

Contact: LPO PACA - Antenne de Briançon
04 92 21 94 17
hautes-alpes@lpo.fr

Nidification du Grand-duc d'Europe (espèce protégée)

Les pratiques qui peuvent avoir une interaction avec le Grand-duc d'Europe en période de nidification sont principalement le **vol libre, les vols motorisés et les pratiques verticales ou en falaise, comme l'escalade ou l'alpinisme**. Merci d'éviter cette zone !

Peregrine falcon

Sensitivity period: February, March, April, May, June

Contact: LPO PACA - Antenne de Briançon
04 92 21 94 17
hautes-alpes@lpo.fr

Nidification du Faucon pèlerin (espèce protégée)

Les pratiques qui peuvent avoir une interaction avec le Faucon pèlerin en période de nidification sont principalement **le vol libre, les vols motorisés et les pratiques verticales ou en falaise, comme l'escalade ou l'alpinisme**. Merci d'éviter cette zone !

Eurasian eagle-owl

Sensitivity period: January, February, March, April, May, June, July, August, Decembre

Contact: LPO PACA - Antenne de Briançon
04 92 21 94 17
hautes-alpes@lpo.fr

Nidification du Grand-duc d'Europe (espèce protégée)

Les pratiques qui peuvent avoir une interaction avec le Grand-duc d'Europe en période de nidification sont principalement le **vol libre, les vols motorisés et les pratiques verticales ou en falaise, comme l'escalade ou l'alpinisme**. Merci d'éviter cette zone !

Short-toed snake eagle

Sensitivity period: March, April, May, June, July, August, September

Contact: LPO PACA - Antenne de Briançon
04 92 21 94 17
hautes-alpes@lpo.fr

Nidification du Circaète-Jean-le-Blanc (espèce protégée)

Les pratiques qui peuvent avoir une interaction avec le Circaète-Jean-le-Blanc en période de nidification sont principalement les pratiques aériennes comme **le vol libre ou le vol motorisé**. Merci d'éviter cette zone !

Eurasian eagle-owl

Sensitivity period: January, February, March, April, May, June, July, August, Decembre

Contact: LPO PACA - Antenne de Briançon
04 92 21 94 17
hautes-alpes@lpo.fr

Nidification du Grand-duc d'Europe (espèce protégée)

Les pratiques qui peuvent avoir une interaction avec le Grand-duc d'Europe en période de nidification sont principalement le **vol libre, les vols motorisés et les pratiques verticales ou en falaise, comme l'escalade ou l'alpinisme**. Merci d'éviter cette zone !

Source



Apidae

<http://www.apidae-tourisme.com>



Office de Tourisme des Hautes Vallées

<https://www.hautesvallees.com>