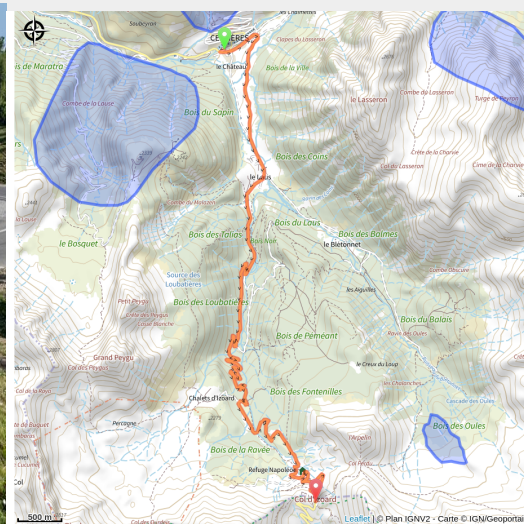


Ascension du Col de l'Izoard

Hautes-Alpes



Col de l'Izoard - Cyclotourisme (©Alpes Photographies)

Ascension depuis Cervières d'un des cols mythiques du Tour de France.

Useful information

Practice : Mountain Bike

Duration : 1 h

Length : 10.1 km

Trek ascent : 845 m

Difficulty : Bleu (facile)

Type : Accès : Approche

Themes : Point de vue, Col

Trek

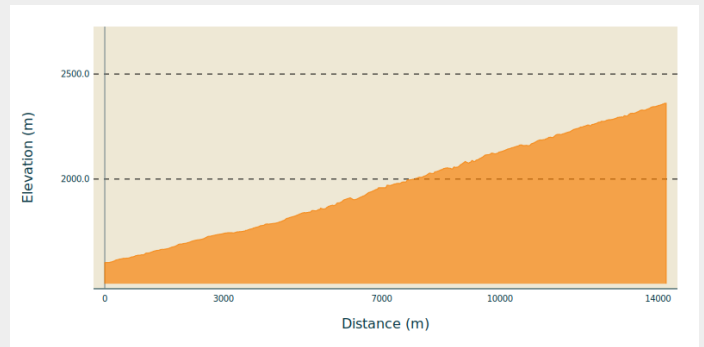
Departure : Cervières

Arrival : Col de l'Izoard

Cities : 1. Cervières

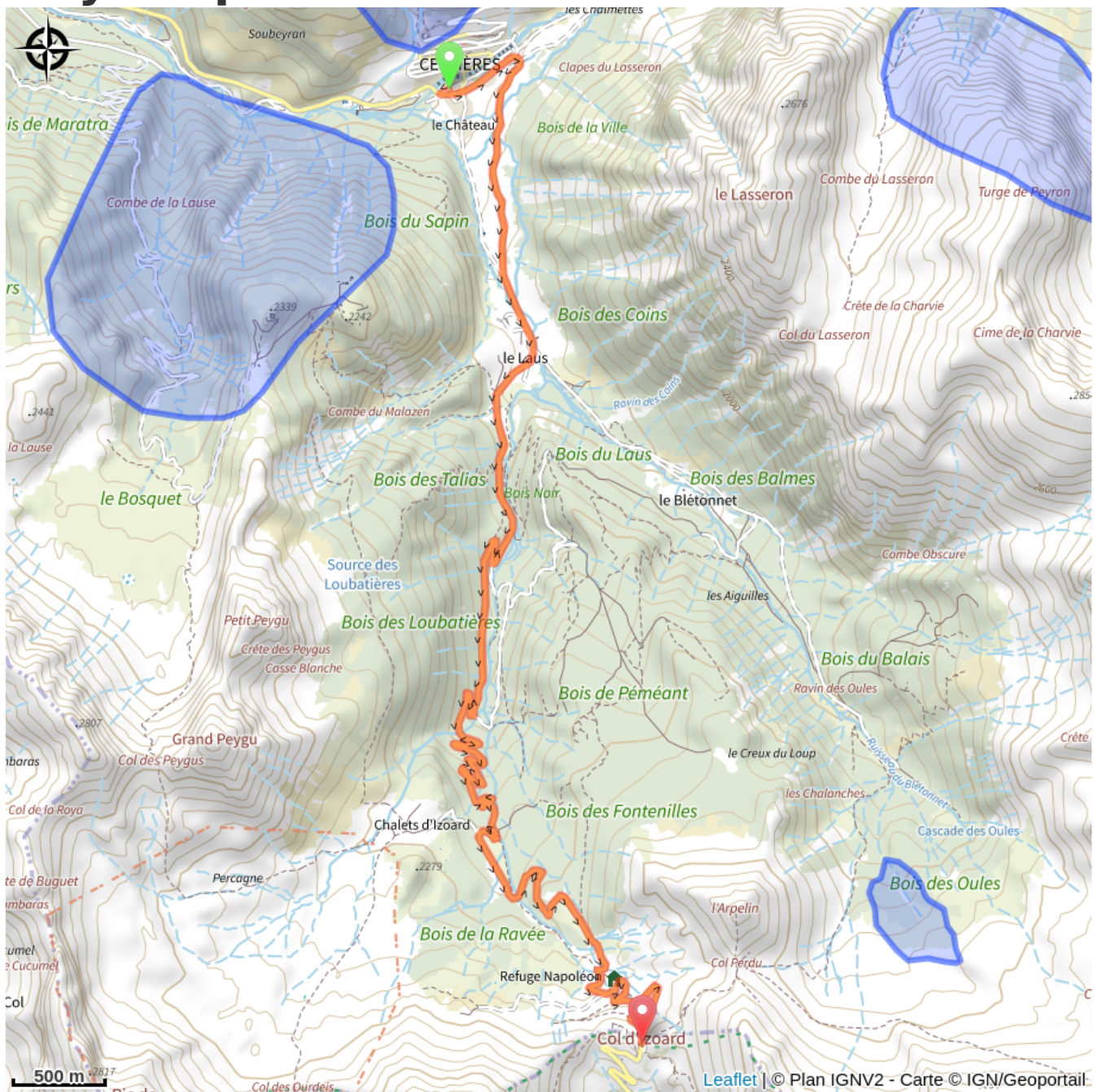
2. Arvieux

Altimetric profile



Min elevation 1602 m Max elevation 2361 m

On your path...



All useful information

Environmental sensitive areas

Along your trek, you will go through sensitive areas related to the presence of a specific species or environment. In these areas, an appropriate behaviour allows to contribute to their preservation. For detailed information, specific forms are accessible for each area.

Eurasian eagle-owl

Sensitivity period: January, February, March, April, May, June, July, August, Decembre

Contact: LPO PACA - Antenne de Briançon
04 92 21 94 17
hautes-alpes@lpo.fr

Nidification du Grand-duc d'Europe (espèce protégée)

Les pratiques qui peuvent avoir une interaction avec le Grand-duc d'Europe en période de nidification sont principalement le **vol libre, les vols motorisés et les pratiques verticales ou en falaise, comme l'escalade ou l'alpinisme**. Merci d'éviter cette zone !

Source



Apidae

<http://www.apidae-tourisme.com>



Office de Tourisme des Hautes Vallées

<https://www.hautesvallees.com>