
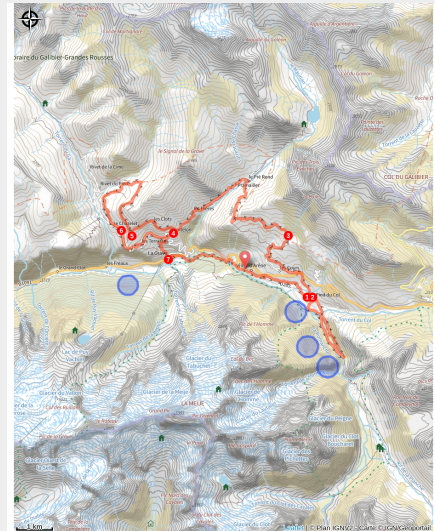


# 8 - Grand Tour du Canton

Hautes-Alpes



Coucher de soleil sur les sommets enneigés (M. Buffet)



## Boucle sportive autour de la Haute Romanche

Un tour en balcon, qui permet de découvrir l'ensemble des villages, la Meije et les glaciers sous tous les angles. Certains passages sont très aériens et exposés

### Useful information

Practice : Mountain Bike

Duration : 3 h 30

Length : 30.6 km

Trek ascent : 1584 m

Difficulty : Rouge (difficile)

Type : Loop

Themes : Flora, Pastoralism, Lac et glacier

# Trek

**Departure** : Villar d'Arêne

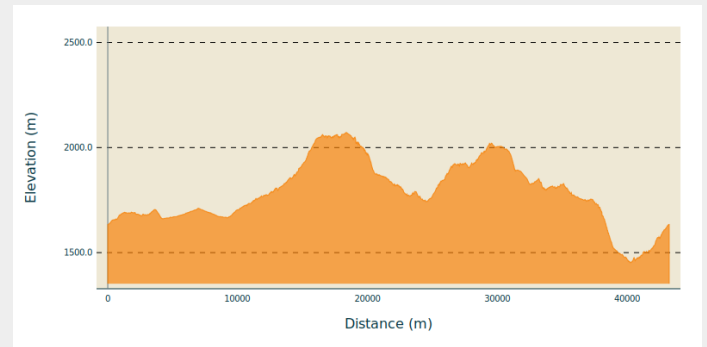
**Arrival** : Villar d'Arêne

**Markings** : 🚲 VTT FFC boucle locale

**Cities** : 1. Villar-d'Arêne

2. La Grave

## Altimetric profile

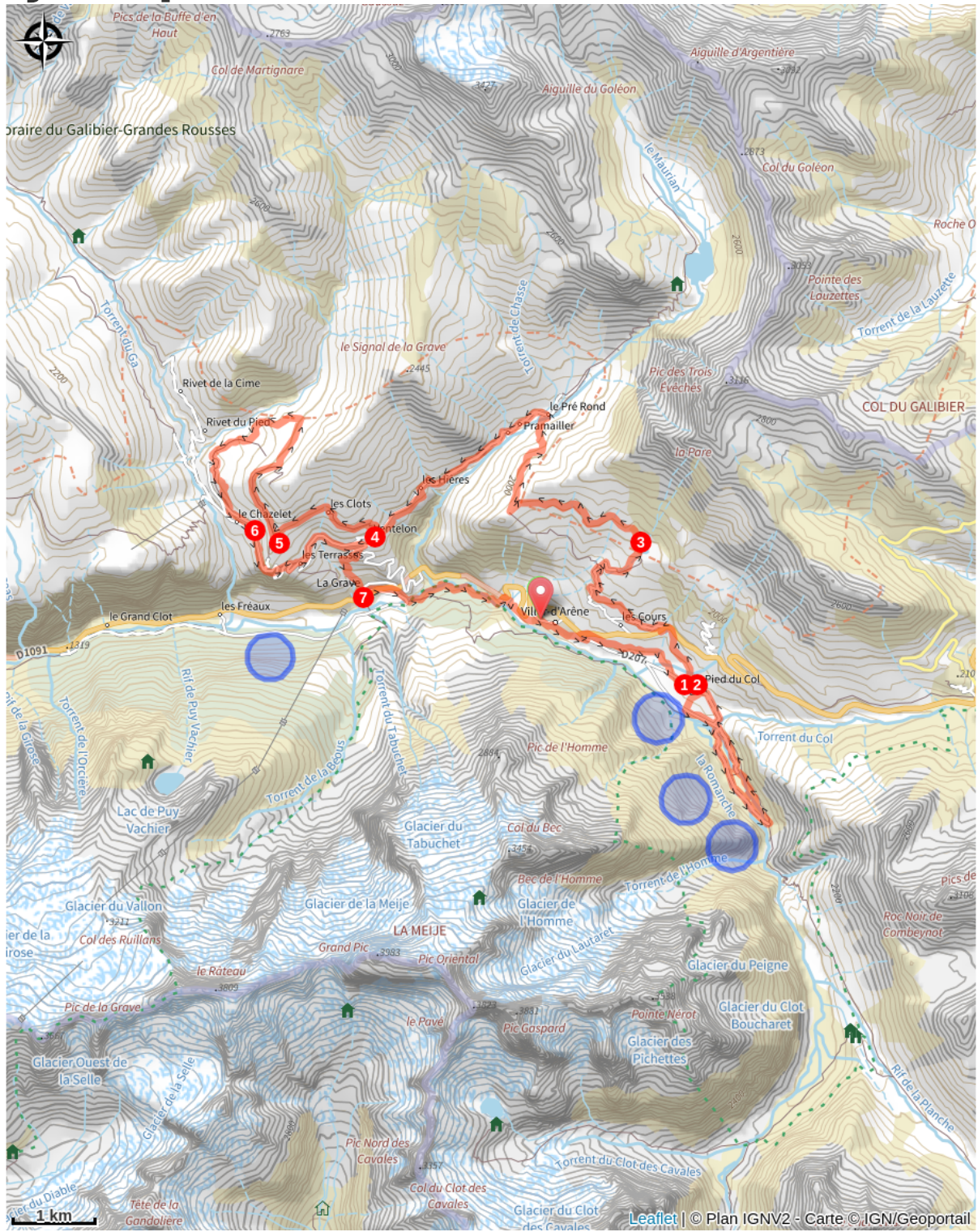


Min elevation 1452 m Max elevation 2072 m

Traverser Villar d'Arêne, direction le Pied du Col,

1. effectuer une boucle via le Pas de l'Âne et le fond de la Gravière pour s'imprégner de l'ambiance du pied des glaciers.
2. De retour au Pied du Col monter vers les Cours, le lac du Pontet.
3. Au Lac, prendre le sentier en balcon qui rejoint l'Aiguillon, et descendre vers Valfroide, les Hières puis Ventelon.
4. Depuis Ventelon monter (raide) à droite au Clos, traverser à gauche en balcons escarpés.
5. Sur la piste de l'oratoire, monter à droite sous le télésiège du Signal, couper vers le téléski des Plagnes, et revenir vers le snack et le Chazelet.
6. Redescendre par le GR qui traverse les Terrasses et la Grave.
7. A la Grave, descendre vers la Romanche et prendre la direction de Villar d'Arêne, par le sentier des Vernois qui longe la Romanche en rive gauche.

# On your path...



# All useful information

## En coeur de parc

## Advices

Le passage entre La Grave et Villar d'Arène traverse le cœur du Parc national avec une autorisation exceptionnelle.

Période praticable : Avril à novembre. Autres départs possibles : Le Chazelet et La Grave (Arboretum).

Station lavage vélo gratuite sous la gare de départ du télécabine de la Grave.

## How to come ?

### Access

A Villar d'Arène, depuis la D1091, rejoindre le parking du cimetière de Villar-d'Arène

### Advised parking

Parking du cimetière de Villar d'Arène

# Environmental sensitive areas

Along your trek, you will go through sensitive areas related to the presence of a specific species or environment. In these areas, an appropriate behaviour allows to contribute to their preservation. For detailed information, specific forms are accessible for each area.

## Golden eagle

Sensitivity period: January, February, March, April, May, June, July, August

Contact: Parc National des Écrins  
Julien Charron  
julien.charron@ecrins-parcnational.fr

Nidification de l'Aigle royal

Les pratiques qui peuvent avoir une interaction avec l'Aigle royal en période de nidification sont principalement le vol libre et les pratiques verticales ou en falaise, comme l'escalade ou l'alpinisme. Merci d'éviter cette zone !

Attention en zone cœur du Parc National des Écrins une réglementation spécifique aux sports de nature s'applique : <https://www.ecrins-parcnational.fr/thematique/sports-de-nature>

## Golden eagle

Sensitivity period: January, February, March, April, May, June, July, August

Contact: Parc National des Écrins  
Julien Charron  
julien.charron@ecrins-parcnational.fr

Nidification de l'Aigle royal

Les pratiques qui peuvent avoir une interaction avec l'Aigle royal en période de nidification sont principalement le vol libre et les pratiques verticales ou en falaise, comme l'escalade ou l'alpinisme. Merci d'éviter cette zone et de privilégier un survol de la zone à une distance de survol de 300m sol soit à une altitude minimale de 2600m.

## Golden eagle

Sensitivity period: January, February, March, April, May, June, July, August

Contact: Parc National des Écrins  
Julien Charron  
julien.charron@ecrins-parcnational.fr

Nidification de l'Aigle royal

Les pratiques qui peuvent avoir une interaction avec l'Aigle royal en période de nidification sont principalement le vol libre et les pratiques verticales ou en falaise, comme l'escalade ou l'alpinisme. Merci d'éviter cette zone et de privilégier un survol

de la zone à une distance de survol de 300m sol soit à une altitude minimale de 2500m.

## **Source**

Briançonnais