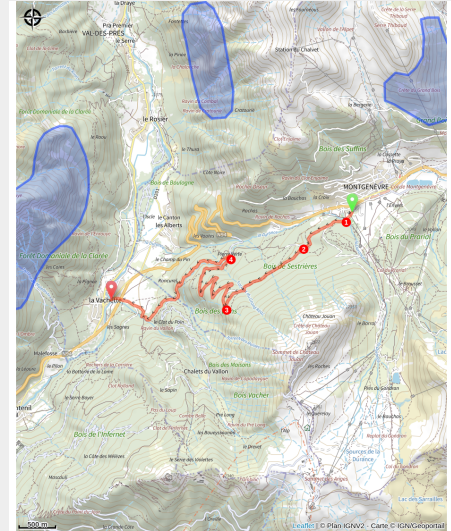


# 73 - La Vachette

Hautes-Alpes



Paysage (Maxime Buffet)



## Descente facile en sous bois, parfois caillouteuse, ne convient pas aux enfants

Descente facile en sous-bois typée enduro jusqu'à la Vachette. Sur piste large, parfois caillouteuse (ne convient pas aux enfants étant donné le dénivelé importante).

### Useful information

Practice : Mountain Bike

Duration : 1 h 30

Length : 7.5 km

Trek ascent : 134 m

Difficulty : Vert (très facile)

Type : Descente

Themes : Flora, Point de vue

# Trek

**Departure** : Chalmettes, Montgenèvre

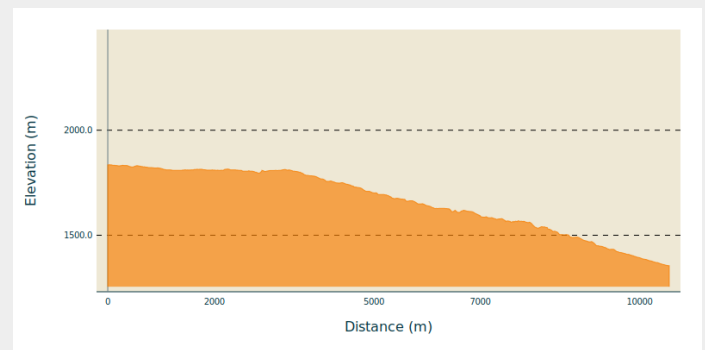
**Arrival** : La Vachette, Val des Prés

**Markings** : 🚲 VTT FFC boucle locale

**Cities** : 1. Montgenèvre

2. Val-des-Prés

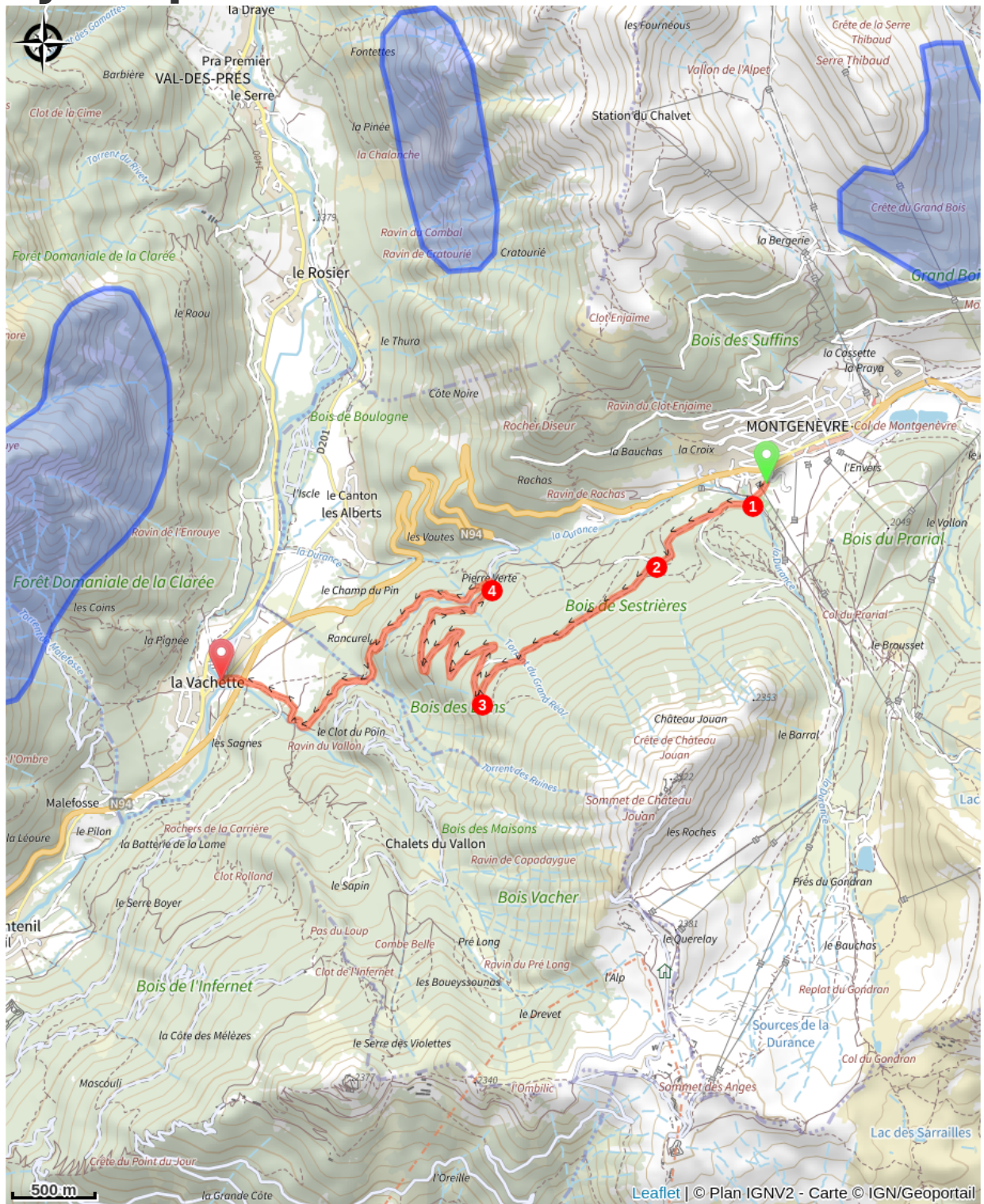
## Altimetric profile



Min elevation 1355 m Max elevation 1836 m

1. Départ parking des Chalmettes. Monter à droite pour rentrer dans le bois de Sestrières.
2. Traverser le bois pour atteindre un beau point de vue (table de pique nique).
3. Descendre la piste carrossable en lacets
4. Prendre à gauche à nouveau en traversée en direction de Briançon pour terminer à La Vachette.

# On your path...



# All useful information

## **Advices**

Période praticable : Mai à Novembre. Station de lavage vélo gratuit au pied du télémix des Chalmettes en période estivale.

## **How to come ?**

### Access

Depuis la N94, accéder au parking du Télémix des Chalmettes.

### Advised parking

parking du Télémix des Chalmettes, Montgenèvre

## **Source**

Briançonnais