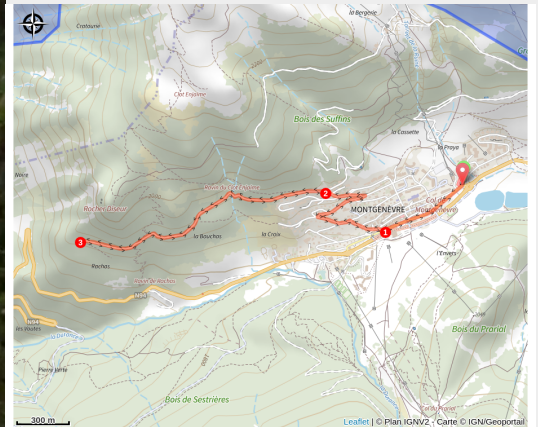


71 - Le Rocher Diseur

Hautes-Alpes



Traversée en forêt au-dessus de Montgenèvre (M. Buffet)



Balade en famille au-dessus du village et point de vue.

Balade en famille au-dessus du village de Montgenèvre. Le sentier plonge dans la forêt de pins. Retour par le même itinéraire. Ne pas négliger les 210 mètres de dénivelés.

Useful information

Practice : Mountain Bike

Duration : 2 h

Length : 6.4 km

Trek ascent : 265 m

Difficulty : Vert (très facile)

Type : Round trip

Themes : Flora, Point de vue

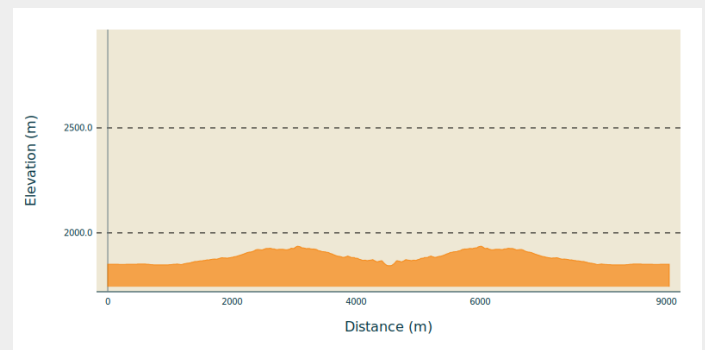
Trek

Departure : Parking de l'Obélisque

Arrival : Parking de l'Obélisque

Cities : 1. Montgenèvre

Altimetric profile

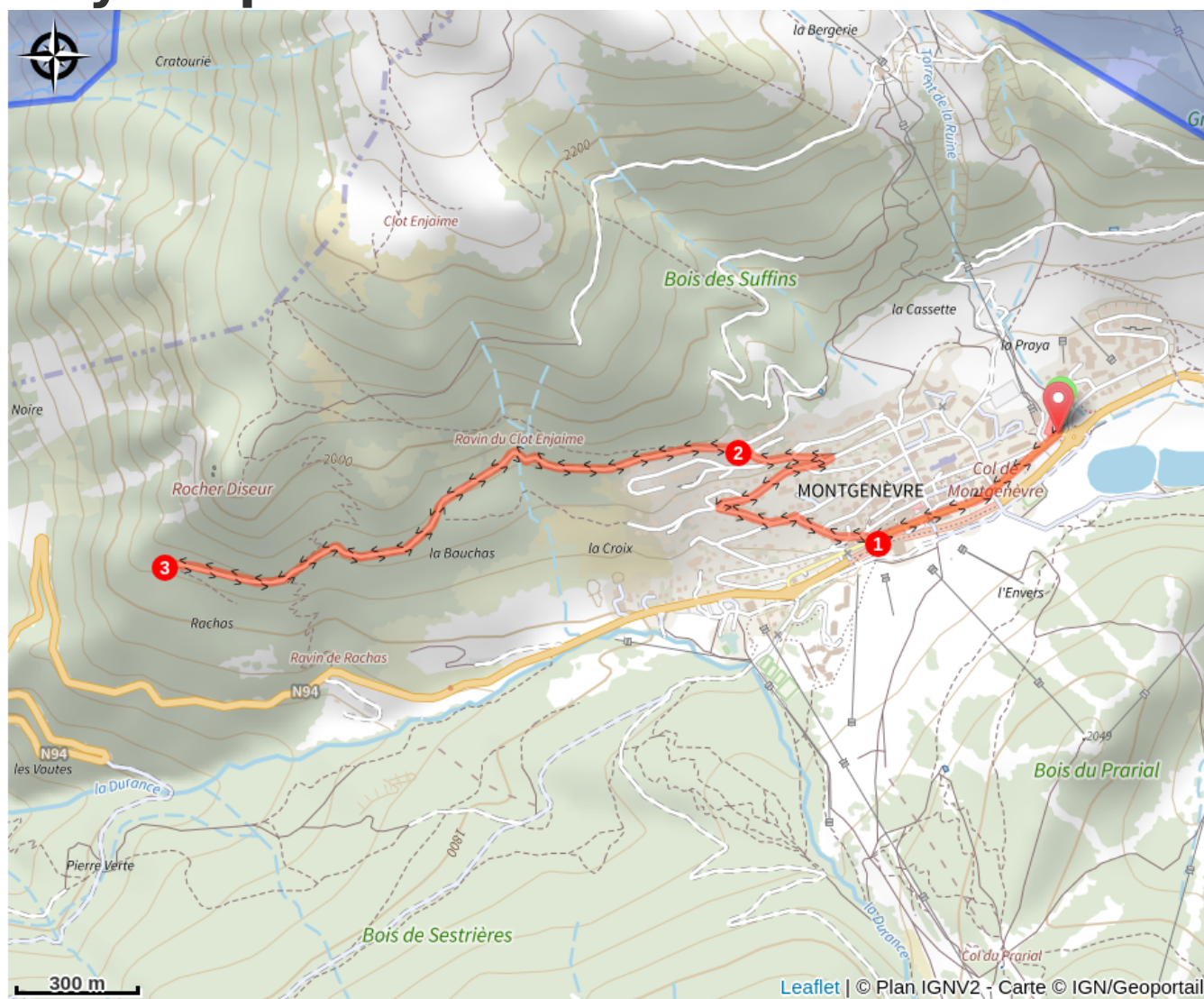


Min elevation 1844 m Max elevation 1937 m

Départ Office de Tourisme, traverser Montgenèvre par la rue principale

1. Prendre à droite au magasin Intersport puis monter en 2 lacets, au-dessus des derniers chalets.
2. Poursuivre la montée à gauche et traverser à flanc jusque sous le Rocher Diseur. Admirez le panorama sur la Clarée et le Sud des Ecrins.
3. Retour facile par le même itinéraire.

On your path...



All useful information

Advices

Période praticable : Mai à Novembre. Station de lavage vélo gratuit au pied du télémix des Chalmettes en période estivale.

How to come ?

Access

Depuis la N94, accéder au parking de l'Obélisque, en face de l'Office de Tourisme de Montgenèvre.

Advised parking

Parking de l'Obélisque, en face de l'Office de Tourisme de Montgenèvre.

Source

Briançonnais