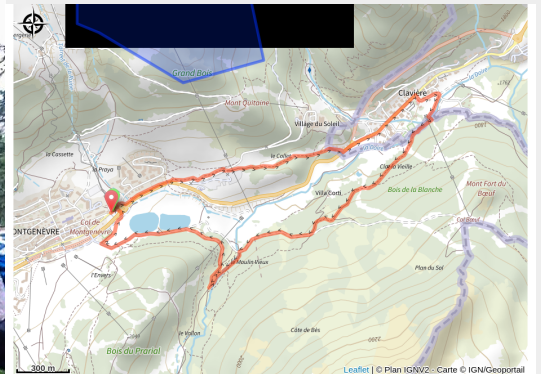


70 - La Transfrontalière

Hautes-Alpes



Bois de la Blanche (M. Buffet)



Balade en famille dans le village et ses alentours

Balade en famille dans le village et ses alentours (forêts et lacs). Certaines montées sont raides. Idéal pour visiter les alentours et faire un petit crochet par le versant italien.

Useful information

Practice : Mountain Bike

Duration : 2 h

Length : 5.7 km

Trek ascent : 221 m

Difficulty : Vert (très facile)

Type : Loop

Themes : Flora, Point de vue, Lac et glacier

Accessibility : Famille

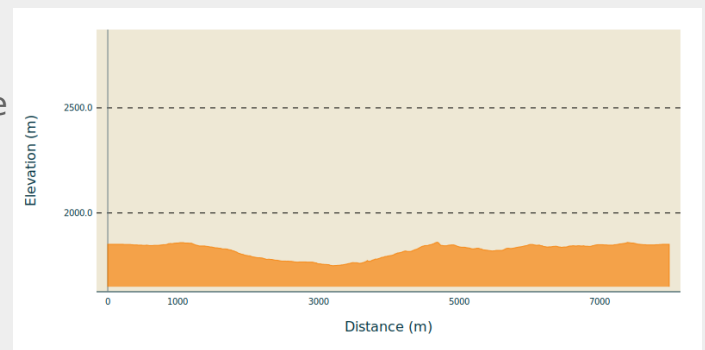
Trek

Departure : Office de Tourisme,
Montgenèvre

Arrival : Office de Tourisme, Montgenèvre

Cities : 1. Montgenèvre

Altimetric profile

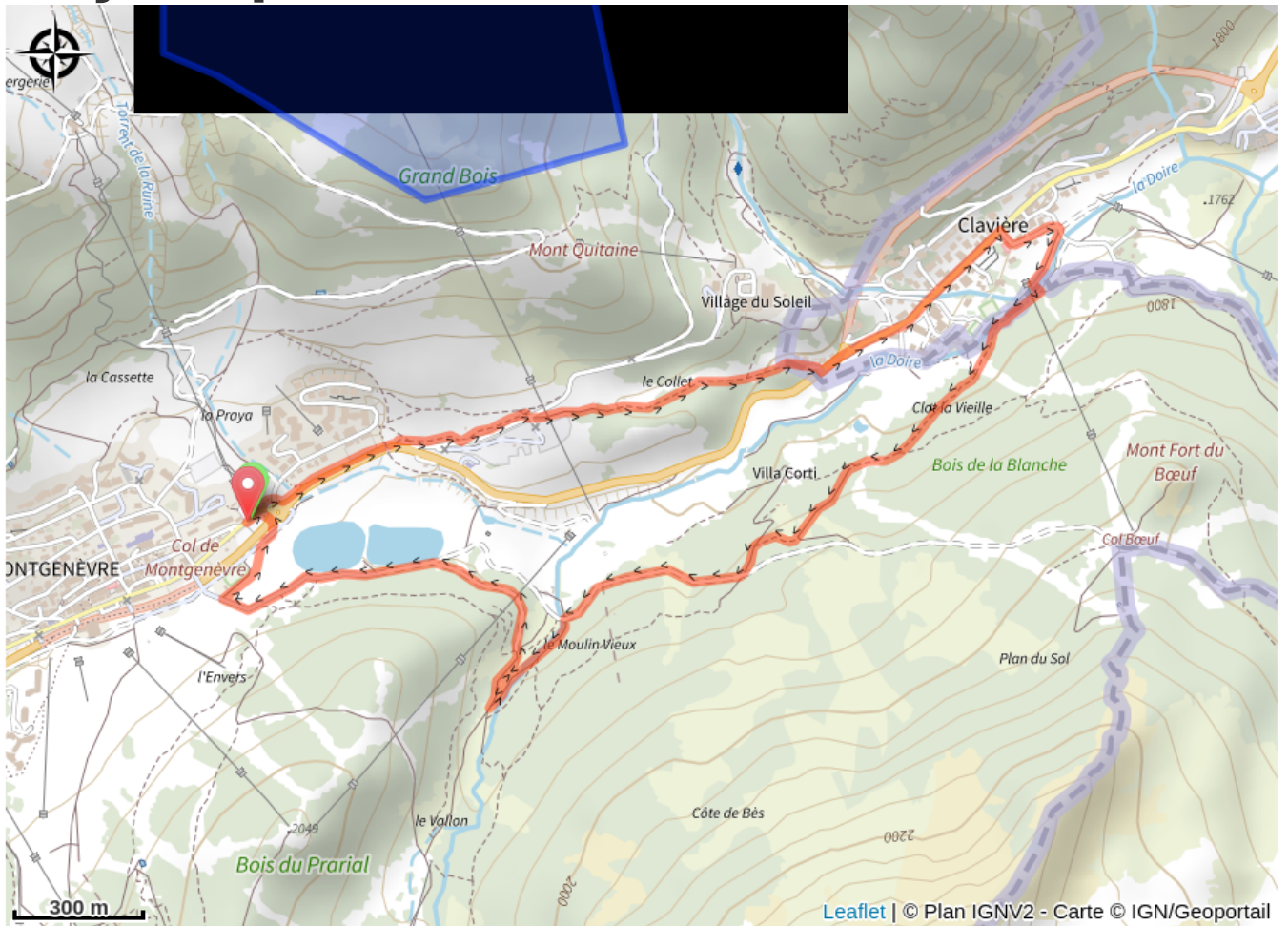


Min elevation 1749 m Max elevation 1861 m

Départ Office de Tourisme en direction de l'Italie.

1. Longer la route et suivre la route du village club du soleil.
2. Descendre à droite par un chemin pour atteindre Clavière.
3. Traverser le torrent de la Doire et revenir sur Montgenèvre en contournant le golf, quelques courts passages raides (poussage).

On your path...



All useful information

Advices

Période praticable : Mai à Novembre. Station de lavage vélo gratuit au pied du télémix des Chalmettes en période estivale.

How to come ?

Access

Depuis la N94, accéder au parking de l'Obélisque, en face de l'Office de Tourisme de Montgenèvre.

Advised parking

Parking de l'Obélisque, en face de l'Office de Tourisme de Montgenèvre.

Accessibility

Famille

Source

Briançonnais