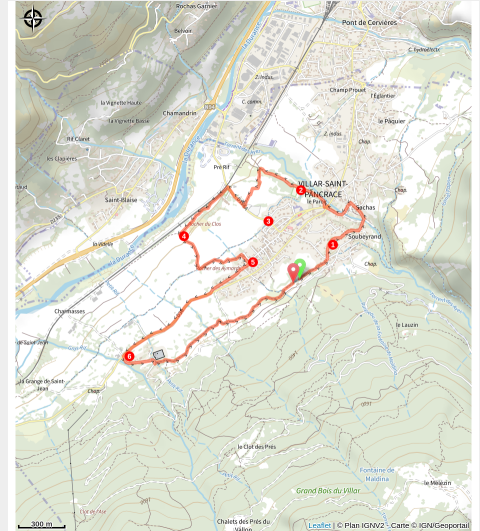


65 - Le Planparin

Hautes-Alpes



Vue sur les Tenailles de Montbrison (M. Buffet)



Balade familiale dans le village et ses alentours

L'itinéraire emprunte des pistes larges, borde un canal d'irrigation et parfois la route goudronnée.

Useful information

Practice : Mountain Bike

Duration : 2 h

Length : 5.8 km

Trek ascent : 161 m

Difficulty : Vert (très facile)

Type : Loop

Themes : Géologie, Histoire et architecture

Trek

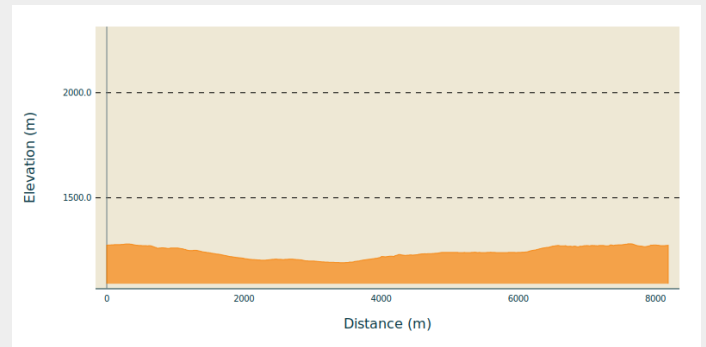
Departure : Centre Montagne, Villard-saint-Pancrace

Arrival : Centre Montagne, Villard-saint-Pancrace

Markings : 🚲 VTT FFC boucle locale

Cities : 1. Villar-Saint-Pancrace

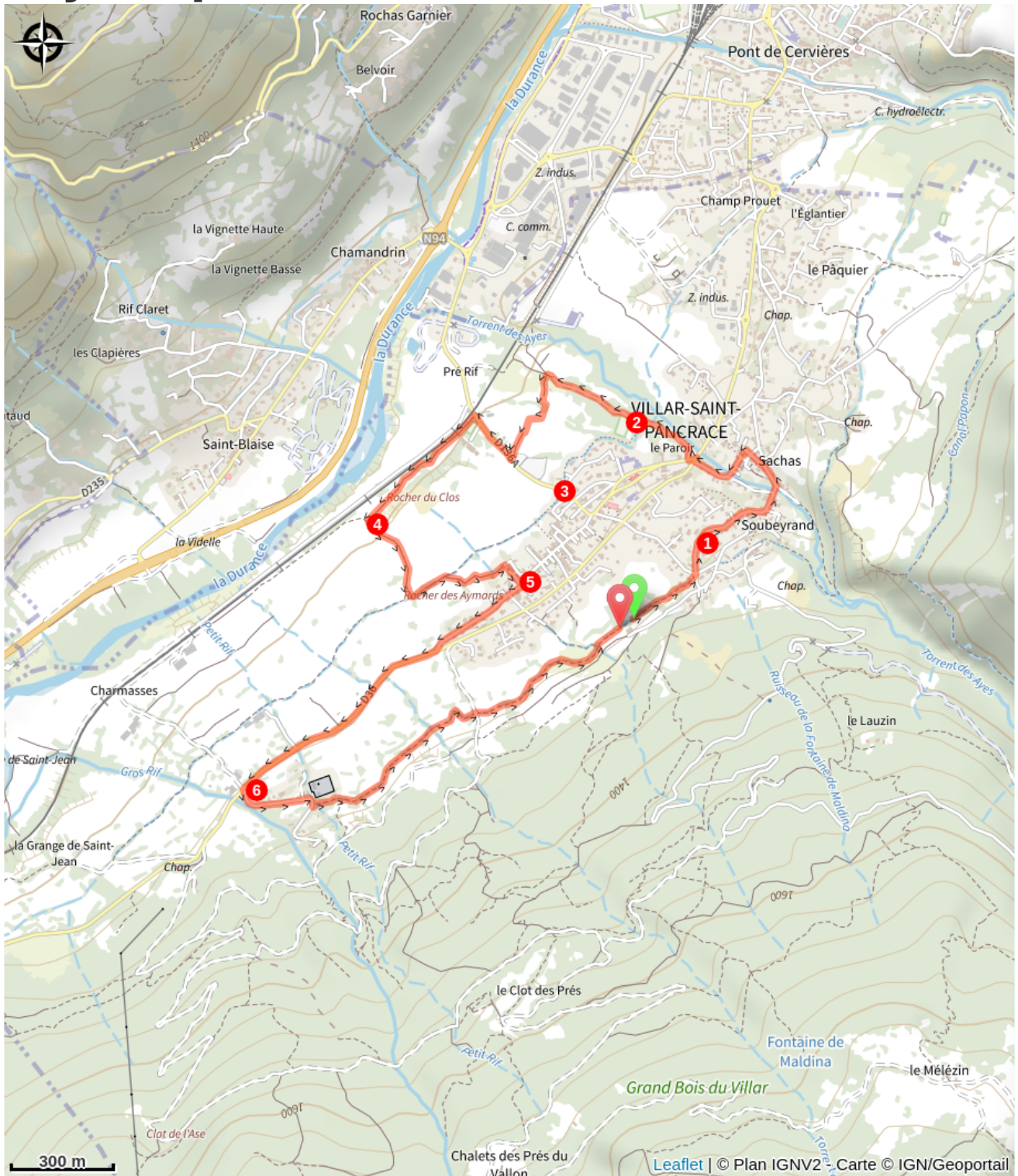
Altimetric profile



Min elevation 1191 m Max elevation 1281 m

1. Du centre montagne, redescendre les rues du village, jusqu'au four à chaux.
2. Attention : ne pas traverser les champs cultivés sur la gauche, mais revenir par la piste jusqu'au terrain de sport. puis emprunter un sentier sur la droite ramenant vers le lotissement du Paroir.
3. Descendre la D136 sur la droite. Avant le passage à niveau, prendre à gauche le long de la voie ferrée.
4. Remonter entre les prés et dépasser le Rocher des Aymards, remonter vers la rue principale.
5. Prendre à droite sur le GR 653D le long de la D36.
6. Quitter la D36 à la première intersection sur la gauche. Une courte montée permet de trouver un autre canal d'arrosage, lequel ramène au Centre Montagne.

On your path...



All useful information

Advices

Période praticable : Mai à Novembre

How to come ?

Access

Depuis la N94, accéder au parking du Centre Montagne à Villard Saint Pancrace via la D240.

Advised parking

Parking du Centre Montagne, Villard Saint Pancrace

Source

Briançonnais