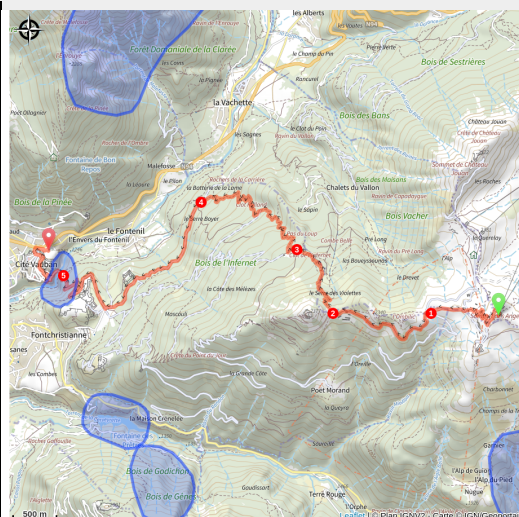


56 - Clot Rolland

Hautes-Alpes



Descente enduro technique, nombreuses épingles. Nombreux points de vues au sommet.

Descente typée enduro très difficile et technique enchainant de nombreuses épingles et passages en racines. Vue sur le massif des Écrins et ses glaciers, sur les montagnes italiennes ainsi que sur les portes du Queyras.

Useful information

Practice : Mountain Bike

Duration : 2 h

Length : 11.9 km

Trek ascent : 487 m

Difficulty : Rouge (difficile)

Type : Descente

Themes : Point de vue, Histoire et architecture, Col

Trek

Departure : Les Gondrans (sommet des remontées mécaniques de Montgenèvre). Possibilité de monter en vélo depuis la station.

Arrival : Champ de Mars, Briançon

Markings : 🚩 VTT FFC boucle locale

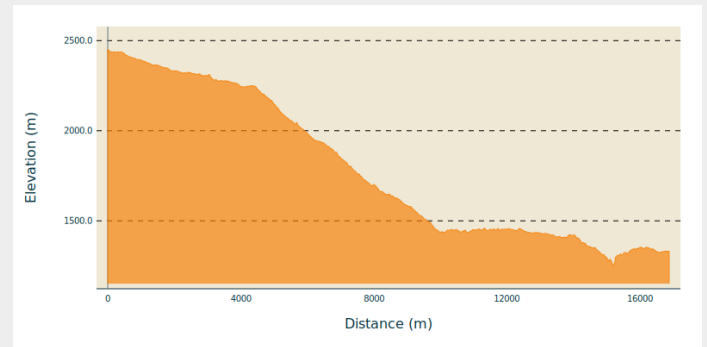
Cities : 1. Montgenèvre

2. Val-des-Prés

3. Cervières

4. Briançon

Altimetric profile

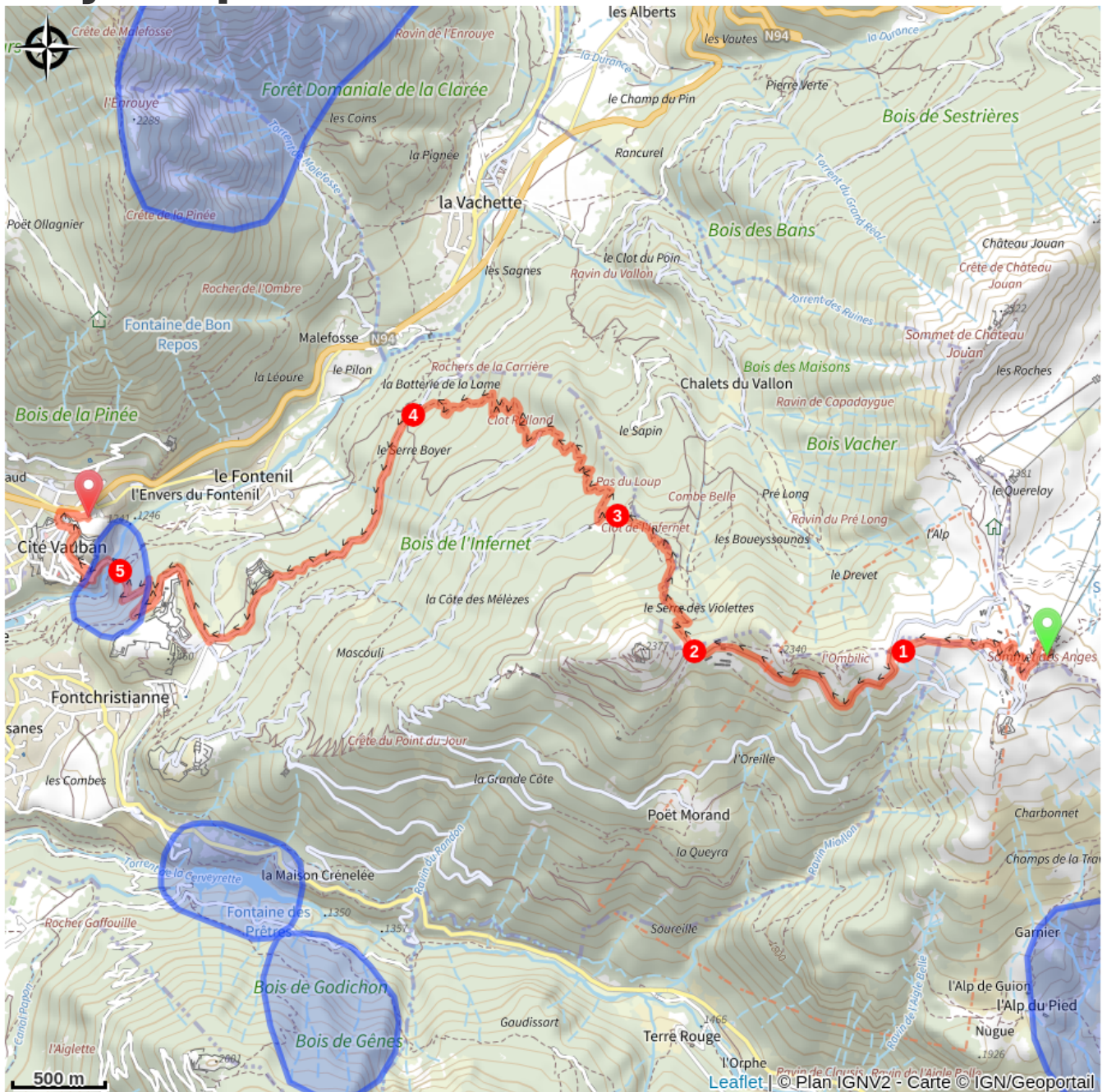


Min elevation 1251 m Max elevation 2450 m

Départ des Gondrans (sommet des remontées mécaniques de Montgenèvre) ou montée chemin forestier depuis Montgenèvre (D+ 600m). Du sommet du col des Gondrans suivre à la descente l'ancienne route militaire sur 1km.

1. Dans la deuxième épingle, bifurquer à droite pour un chemin carrossable (au début...).
2. Aux baraques de la Cochette au pied de l'ancien fort de l'Infernet (Aller/retour conseillé pour la vue). Basculer à droite pour un long et très beau sentier étroit et technique (nombreux lacets).
3. A 1930m, déboucher sur une ancienne route militaire qu'on emprunte sur qqes mètres afin de retrouver le sentier descendant à droite.
4. A 1440m vous croisez une piste. L'emprunter sur la gauche puis remonter en direction du Fort des Têtes.
5. Descendre au pont d'Asfeld et remonter à la Cité Vauban puis au Champ de Mars.

On your path...



All useful information

Advices

Période praticable : Juin à Novembre. Possibilité de monter au sommet des Gondrans en vélo depuis le parking des Chalmettes, Montgenèvre. Consulter la période d'ouverture des remontées mécaniques de Montgenèvre.

How to come ?

Access

Depuis la N94, rejoindre le parking du télémix des Chalmettes. Montée via les remontées mécaniques au sommet des Gondrans (Télémix des Charmettes puis Télésiège des Gondrans).

Advised parking

le parking du télémix des Chalmettes, Montgenèvre

Environmental sensitive areas

Along your trek, you will go through sensitive areas related to the presence of a specific species or environment. In these areas, an appropriate behaviour allows to contribute to their preservation. For detailed information, specific forms are accessible for each area.

Eurasian eagle-owl

Sensitivity period: January, February, March, April, May, June, July, August, Decembre

Contact: LPO PACA - Antenne de Briançon

04 92 21 94 17

hautes-alpes@lpo.fr

Nidification du Grand-duc d'Europe (espèce protégée)

Les pratiques qui peuvent avoir une interaction avec le Grand-duc d'Europe en période de nidification sont principalement le **vol libre, les vols motorisés et les pratiques verticales ou en falaise, comme l'escalade ou l'alpinisme**. Merci d'éviter cette zone !

Source

Briançonnais