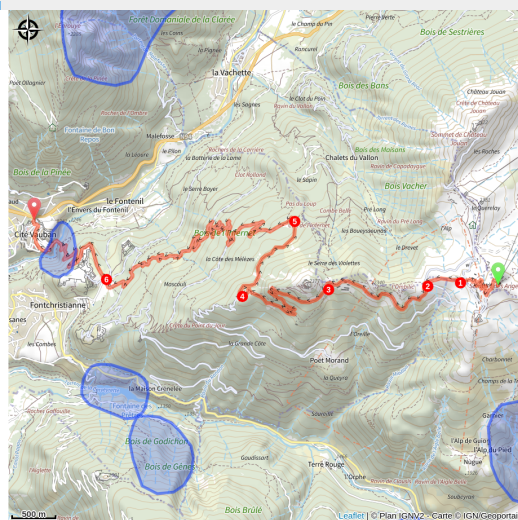


# 55 - Le Tour du Fort de l'Infernet

Hautes-Alpes



vetetiste avec le glacier blanc en fond (M. Buffet)

**Descente relativement facile mais longue (donc déconseillé aux enfants).  
Nombreux points de vues au sommet.**

Descente relativement facile mais parfois caillouteuse (Enduro), ne convient pas aux enfants. Vue sur le massif des Écrins et ses glaciers, sur les montagnes italiennes ainsi que sur les portes du Queyras.

## Useful information

Practice : Mountain Bike

Duration : 2 h

Length : 14.7 km

Trek ascent : 488 m

Difficulty : Vert (très facile)

Type : Descente

Themes : Point de vue, Lac et glacier, Histoire et architecture

# Trek

**Departure** : les Gondrans (sommet des remontées mécaniques de Montgenèvre)

**Arrival** : le Champ de Mars

**Markings** : 🚲 VTT FFC boucle locale

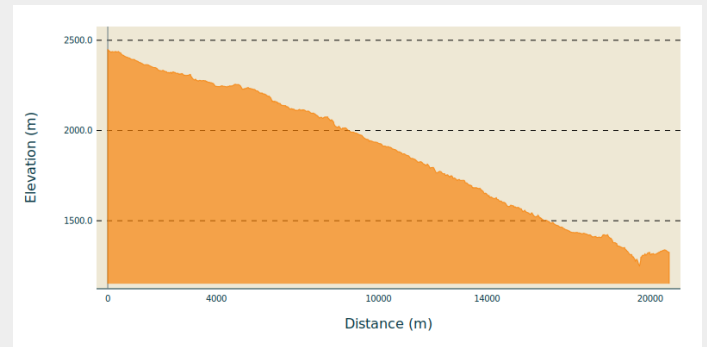
**Cities** : 1. Montgenèvre

2. Val-des-Prés

3. Cervières

4. Briançon

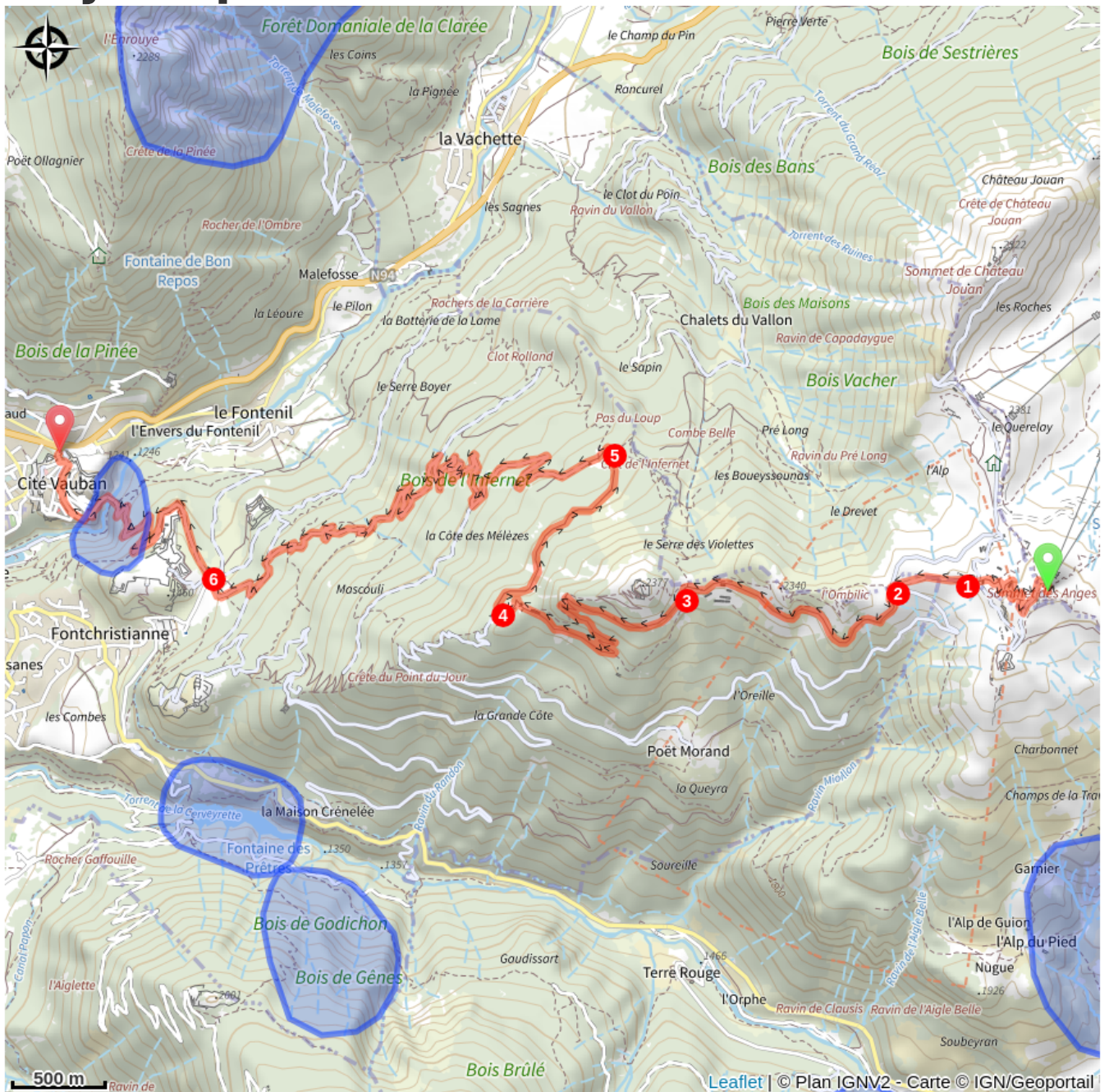
## Altimetric profile



Min elevation 1251 m Max elevation 2448 m

1. Départ des Gondrans (sommet des remontées mécaniques de Montgenèvre) ou montée chemin forestier depuis Montgenèvre (D+ 600m). Du sommet du col des Gondrans suivre à la descente l'ancienne route militaire sur 1km.
2. Bifurquer à droite pour un chemin carrossable en balcon.
3. Passer au pied de l'ancien fort de l'Infernet (Aller/retour conseillé pour profiter de la vue).
4. Aux Baraques de la Seyte, poursuivre à droite dans le bois de l'Infernet.
5. Au Clot de l'Infernet, prendre la piste à gauche qui descend au Fort des Têtes
6. Au Fort des Têtes, traverser le pont d'Asfel et remonter à la Cité Vauban puis au Champ de Mars.

# On your path...



# All useful information

## **Advices**

Période praticable : Juin à Novembre. Possibilité de monter au sommet des Gondrans en vélo depuis le parking des Chalmettes, Montgenèvre. Consulter la période d'ouverture des remontées mécaniques de Montgenèvre.

## **How to come ?**

### Access

Depuis la N94, rejoindre le parking du télémix des Chalmettes. Montée via les remontées mécaniques au sommet des Gondrans (Télémix des Charmettes puis Télésiège des Gondrans).

### Advised parking

le parking du télémix des Chalmettes, Montgenèvre

# Environmental sensitive areas

Along your trek, you will go through sensitive areas related to the presence of a specific species or environment. In these areas, an appropriate behaviour allows to contribute to their preservation. For detailed information, specific forms are accessible for each area.

## Eurasian eagle-owl

Sensitivity period: January, February, March, April, May, June, July, August, Decembre

Contact: LPO PACA - Antenne de Briançon

04 92 21 94 17

hautes-alpes@lpo.fr

Nidification du Grand-duc d'Europe (espèce protégée)

Les pratiques qui peuvent avoir une interaction avec le Grand-duc d'Europe en période de nidification sont principalement le **vol libre, les vols motorisés et les pratiques verticales ou en falaise, comme l'escalade ou l'alpinisme**. Merci d'éviter cette zone !

## Source

Briançonnais