
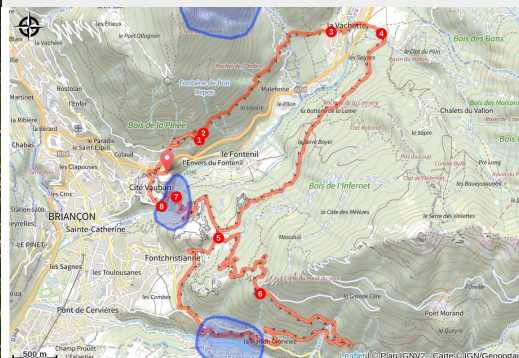


# 53 - Le Tour des Forts de Briançon

Hautes-Alpes



Vététiste en forêt (M. Buffet)



Bel itinéraire permettant de découvrir les environs de Briançon en enchainant montées courtes et soutenues et descentes techniques.

Boucles sportives et techniques autour de Briançon avec passage à proximité de nombreux Forts Vauban. Certaines portions sont techniques (racines et pierres fuyantes).

## Useful information

Practice : Mountain Bike

Duration : 2 h 30

Length : 19.5 km

Trek ascent : 1400 m

Difficulty : Bleu (facile)

Type : Loop

Themes : Flora, Histoire et architecture

# Trek

**Departure** : le Champ de Mars, Briançon

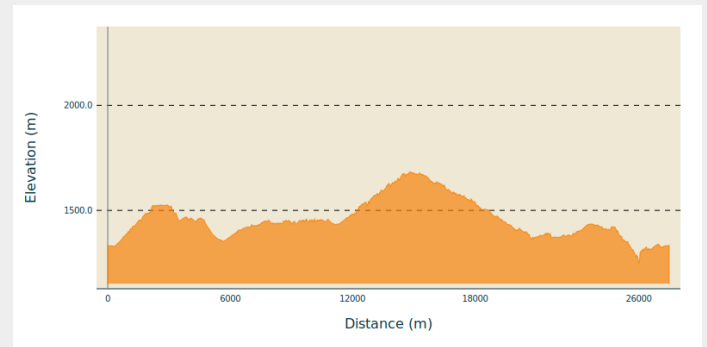
**Arrival** : le Champ de Mars, Briançon

**Markings** : 🚲 VTT FFC boucle locale

**Cities** : 1. Briançon

2. Val-des-Prés

## Altimetric profile



Min elevation 1251 m Max elevation 1682 m

Départ du Champ de Mars, monter en face jusqu'au fort des Salettes.

1. juste avant le fort, grimper à gauche par un sentier caillouteux et raide sur 150m.
2. Bifurquer à droite sur un beau sentier en balcon qui nous mène jusqu'à la Vachette
3. Traverser le hameau puis la route nationale.
4. Par une piste forestière à flanc traverser jusqu'au Fort des Têtes,
5. par la route puis un chemin rejoindre le belvédère du lac Baldy.
6. remonter vers la route D902 et grimper par la route militaire au Fort d'Anjou puis basculer sur le Fort des Têtes.
7. Descendre au Pont d'Asfeld
8. traverser la Cité Vauban pour terminer au Champ de Mars.

# On your path...



# All useful information

## **Advices**

Période praticable : Mai à Novembre

## **How to come ?**

### Access

Depuis la N94, rejoindre le parking du champs de Mars qui borde la Cité Vauban

### Advised parking

Parking du Champs de Mars, Briançon

# Environmental sensitive areas

Along your trek, you will go through sensitive areas related to the presence of a specific species or environment. In these areas, an appropriate behaviour allows to contribute to their preservation. For detailed information, specific forms are accessible for each area.

## Peregrine falcon

Sensitivity period: February, March, April, May, June

Contact: LPO PACA - Antenne de Briançon  
04 92 21 94 17  
hautes-alpes@lpo.fr

Nidification du Faucon pèlerin (espèce protégée)

Les pratiques qui peuvent avoir une interaction avec le Faucon pèlerin en période de nidification sont principalement **le vol libre, les vols motorisés et les pratiques verticales ou en falaise, comme l'escalade ou l'alpinisme**. Merci d'éviter cette zone !

## Short-toed snake eagle

Sensitivity period: March, April, May, June, July, August, September

Contact: LPO PACA - Antenne de Briançon  
04 92 21 94 17  
hautes-alpes@lpo.fr

Nidification du Circaète-Jean-le-Blanc (espèce protégée)

Les pratiques qui peuvent avoir une interaction avec le Circaète-Jean-le-Blanc en période de nidification sont principalement les pratiques aériennes comme **le vol libre ou le vol motorisé**. Merci d'éviter cette zone !

## Eurasian eagle-owl

Sensitivity period: January, February, March, April, May, June, July, August, Decembre

Contact: LPO PACA - Antenne de Briançon  
04 92 21 94 17  
hautes-alpes@lpo.fr

Nidification du Grand-duc d'Europe (espèce protégée)

Les pratiques qui peuvent avoir une interaction avec le Grand-duc d'Europe en période de nidification sont principalement le **vol libre, les vols motorisés et les pratiques verticales ou en falaise, comme l'escalade ou l'alpinisme**. Merci d'éviter cette zone !

## Source

Briançonnais