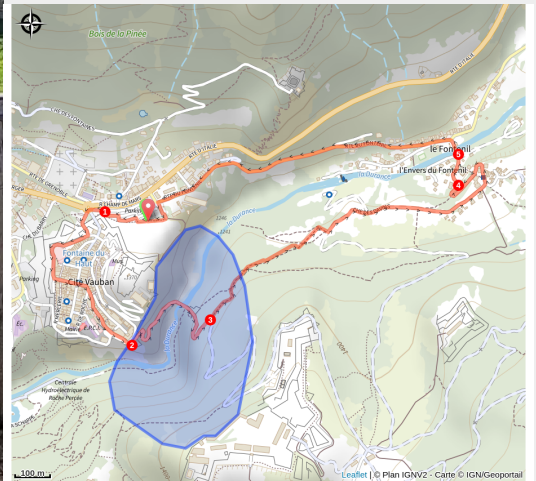


52 - Le Hameau du Fontenil

Hautes-Alpes



Le pont d'Asfeld (M. Buffet)



Boucle facile depuis la Cité Vauban

Balade à la découverte du patrimoine historique de la Cité Vauban et de ses alentours. Nombreux points de vues à découvrir.

Useful information

Practice : Mountain Bike

Duration : 1 h 30

Length : 3.8 km

Trek ascent : 270 m

Difficulty : Vert (très facile)

Type : Loop

Themes : Point de vue, Histoire et architecture

Accessibility : Famille

Trek

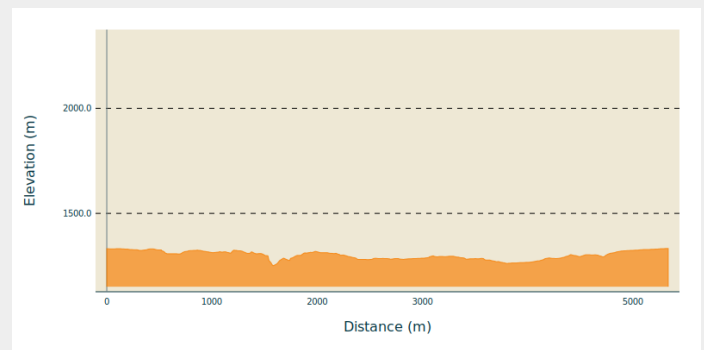
Departure : le Champ de Mars

Arrival : le Champ de Mars

Markings : 🚰 VTT FFC boucle locale

Cities : 1. Briançon

Altimetric profile

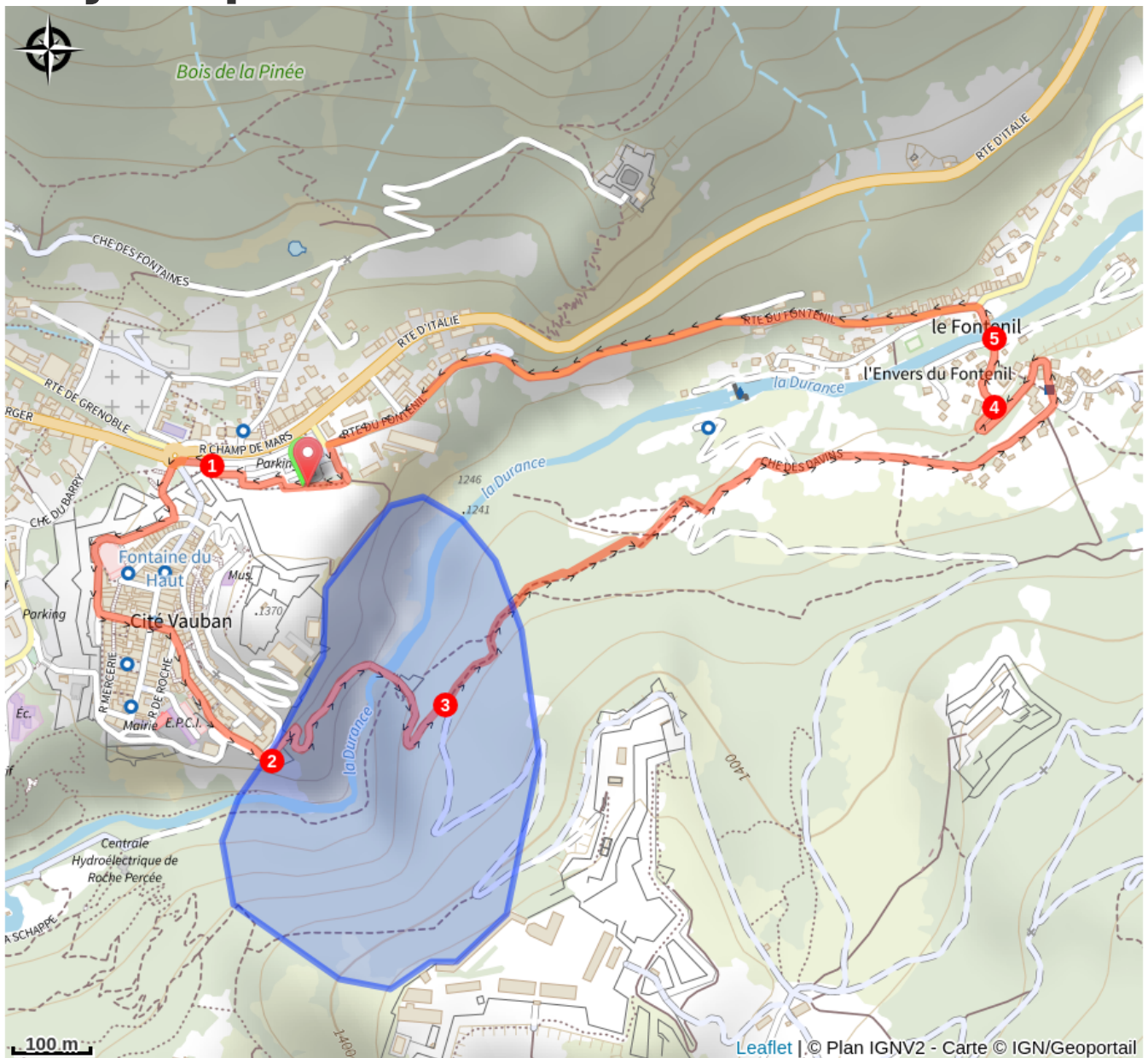


Min elevation 1251 m Max elevation 1333 m

Départ du Champ de Mars.

1. Traverser la Cité Vauban et descendre au pont d'Asfeld.
2. Remonter jusqu'au 2ème lacet. Continuer alors tout droit et descendre par un sentier avec un passage caillouteux.
3. Traverser le hameau du Fontenil.
4. Traverser la Durance et remonter à gauche par la route jusqu'au Champ de Mars.

On your path...



All useful information

Advices

Période praticable : Avril à Novembre

How to come ?

Access

Depuis la N94, rejoindre le parking du champs de Mars qui borde la Cité Vauban

Advised parking

Parking du Champs de Mars, Briançon

Accessibility

Famille

Environmental sensitive areas

Along your trek, you will go through sensitive areas related to the presence of a specific species or environment. In these areas, an appropriate behaviour allows to contribute to their preservation. For detailed information, specific forms are accessible for each area.

Eurasian eagle-owl

Sensitivity period: January, February, March, April, May, June, July, August, Decembre

Contact: LPO PACA - Antenne de Briançon

04 92 21 94 17

hautes-alpes@lpo.fr

Nidification du Grand-duc d'Europe (espèce protégée)

Les pratiques qui peuvent avoir une interaction avec le Grand-duc d'Europe en période de nidification sont principalement le **vol libre, les vols motorisés et les pratiques verticales ou en falaise, comme l'escalade ou l'alpinisme**. Merci d'éviter cette zone !

Source

Briançonnais