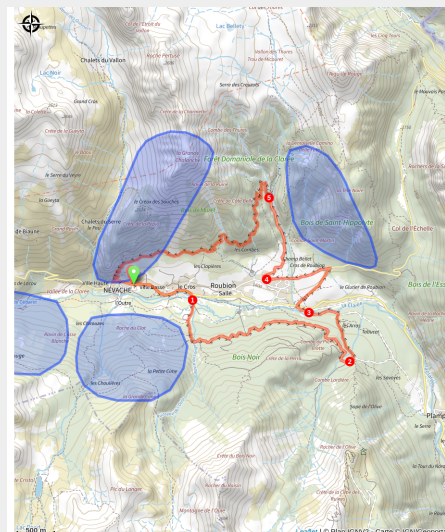


42 - Les Balcons de Névache

Hautes-Alpes



Superbe traversée au dessus de Névache (M. Buffet)



Très bel itinéraire physique en boucle autour de Névache.

Itinéraire de randonnée technique à la découverte des sentiers autour de Névache. Entre forêts de pins et de mélèze, le sentier parfois en balcon offre une vue aérienne sur le village de Névache et la vallée de la Clarée.

Useful information

Practice : Mountain Bike

Duration : 2 h 30

Length : 14.1 km

Trek ascent : 848 m

Difficulty : Bleu (facile)

Type : Loop

Themes : Flora, Point de vue, Histoire et architecture

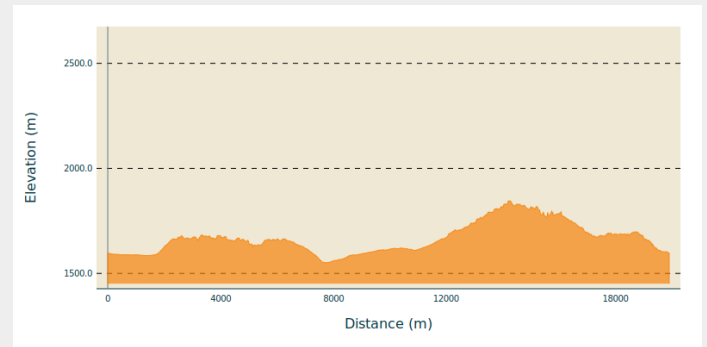
Trek

Departure : Névache, Ville-Haute

Arrival : Névache, Ville-Haute

Cities : 1. Névache

Altimetric profile

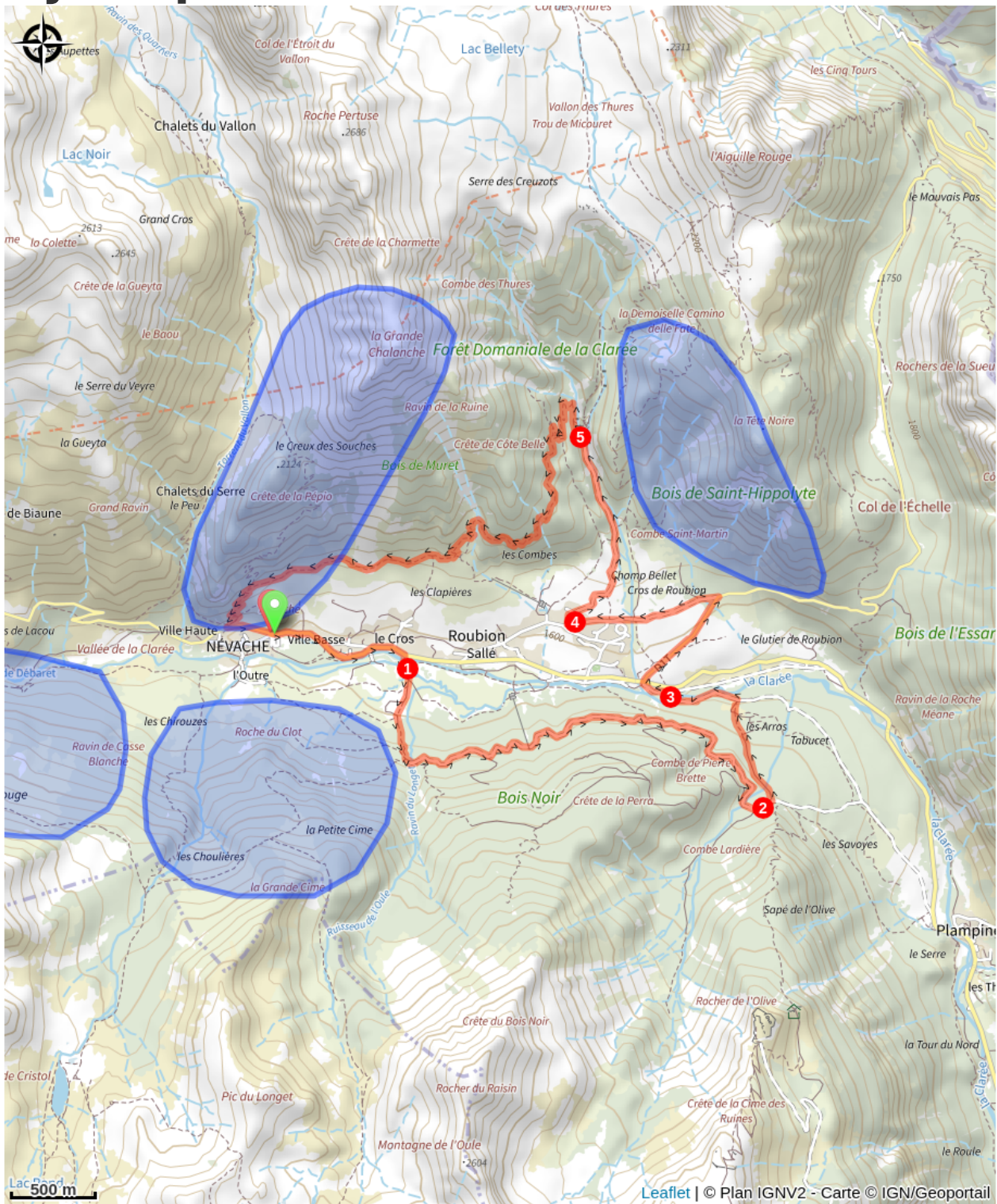


Min elevation 1551 m Max elevation 1845 m

Départ Névache ville Haute par la route, traverser la Clarée au pont de Fortville.

1. Un chemin à travers les prés (montée raide à la fin) permet d'atteindre un chemin forestier et de traverser le bois Noir.
2. Après le torrent du Creuzet, un sentier descend à gauche à proximité de Plampinet. emprunter un chemin caillouteux jusqu'au pont des Armands.
3. Descendre à nouveau le long de la Clarée et emprunter la route du col de l'Échelle.jusqu'au premier virage où l'on prend à gauche.
4. Monter au torrent du Roubion et le remonter jusqu'à une confluence. Un passage délicat sous une falaise.
5. Monter à gauche (raide) puis un sentier permet de venir en balcon au dessus de Névache. Belle descente en lacets serrés pour retrouver la Ville Haute.

On your path...



All useful information

Advices

Période praticable : Mai à Novembre

How to come ?

Access

Depuis la D994g, rejoindre le parking de Ville Haute, Névache

Advised parking

Parking de Ville Haute, Névache.

Environmental sensitive areas

Along your trek, you will go through sensitive areas related to the presence of a specific species or environment. In these areas, an appropriate behaviour allows to contribute to their preservation. For detailed information, specific forms are accessible for each area.

Golden eagle

Sensitivity period: January, February, March, April, May, June, July, August

Contact: LPO PACA - Antenne de Briançon
04 92 21 94 17
hautes-alpes@lpo.fr

Nidification de l'Aigle royal (espèce protégée)

Les pratiques qui peuvent avoir une interaction avec l'Aigle royal en période de nidification sont principalement le **vol libre et les pratiques verticales ou en falaise, comme l'escalade ou l'alpinisme**. Merci d'éviter cette zone !

Golden eagle

Sensitivity period: January, February, March, April, May, June, July, August

Contact: LPO PACA - Antenne de Briançon
04 92 21 94 17
hautes-alpes@lpo.fr

Nidification de l'Aigle royal (espèce protégée)

Les pratiques qui peuvent avoir une interaction avec l'Aigle royal en période de nidification sont principalement le **vol libre et les pratiques verticales ou en falaise, comme l'escalade ou l'alpinisme**. Merci d'éviter cette zone !

Eurasian eagle-owl

Sensitivity period: January, February, March, April, May, June, July, August, Decembre

Contact: LPO PACA - Antenne de Briançon
04 92 21 94 17
hautes-alpes@lpo.fr

Nidification du Grand-duc d'Europe (espèce protégée)

Les pratiques qui peuvent avoir une interaction avec le Grand-duc d'Europe en période de nidification sont principalement le **vol libre, les vols motorisés et les pratiques verticales ou en falaise**, comme l'escalade ou l'alpinisme. Merci d'éviter cette zone !

Source