32 - Le Bois des Guibertes

Hautes-Alpes

Remontée en fond de Vallée de la Guisane (M. Buffet)

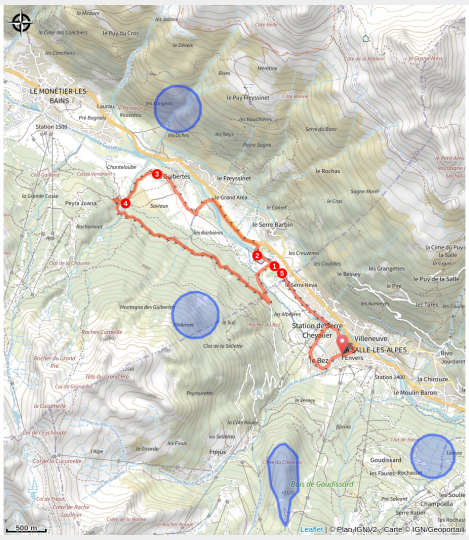

Balade à réaliser en famille, ne convient pas aux plus petits enfants.

Balade famille sportive, majoritairement sur piste large entre le fond de vallée et la forêt de mélèze. Certaines montées sont raides.

Useful information

- Practice : Mountain Bike
- Duration : 2 h 30
- Length : 10.6 km
- Trek ascent : 313 m
- Difficulty : Vert (très facile)
- Type : Loop
- Themes : Flora, Pastoralism
- Accessibility : Famille

Trek

Departure : Station de lavage velo à proximité du télésiège de la Casse du Bœuf
Arrival : Station de lavage velo à proximité du télésiège de la Casse du Bœuf
Markings : VTT FFC boucle locale
Cities : 1. La Salle-les-Alpes
2. Le Monêtier-les-Bains

Altimetric profile

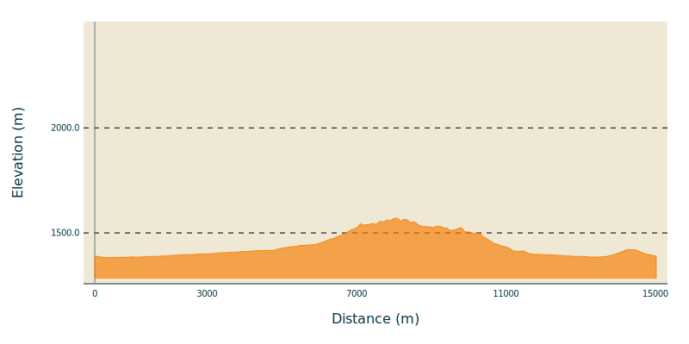

Min elevation 1382 m Max elevation 1570 m

Départ à Villeneuve depuis la station de lavage, télécabine de Fréjus. Rejoindre le plan d’eau du Pontillas.

1. A la première intersection après le plan d'eau aller tout droit.

2. traverser le pont en metal et monter aux Guibertes par la rive gauche de la Guisane.
3. Traverser les Guibertes et quitter la route par un chemin à gauche.
4. Monter (départ raide) en rive gauche du torrent de Chanteloube pour atteindre la piste forestière du bois des Guibertes de l'autre coté du torrent.
5. Traverser la forêt par cette piste en balcon jusqu’à Villeneuve en repassant par le plan d’eau du Pontillas.

On your path...

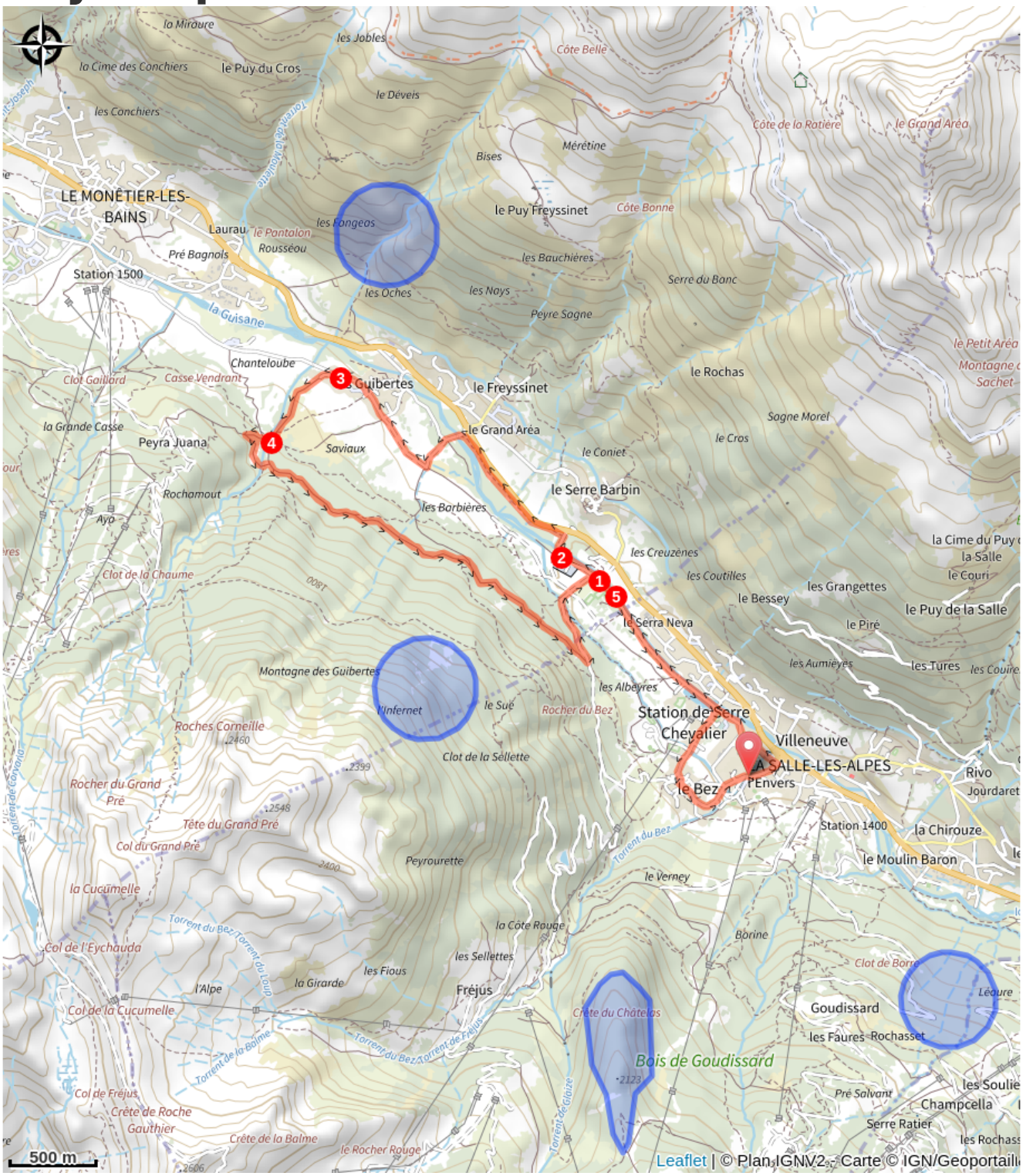
la Miroure
les Jobles
Côte Belle
la Cime des Conchiers
le Puy du Cros
le Déveis
les Conchiers
Côte de la Ratière
le Grand Aréa
Mérétine
Bises
LE MONÊTIER-LES-BAINS
Laurau
le Pantalon
Rousséou
Pré Bagnols
Station 1500
les Longeas
le Puy Freyssinet
Côte Bonne
les Bauchières
les Oches
les Nays
Serre du Banc
Peyre Sagne
la Guisane
le Petit Aréa
Chanteloube
Clot Gaillard
Casse Vendrant
Guibertes
le Freyssinet
le Rochas
Sagne Morel
la Grande Casse
Peyra Juana
Saviaux
le Grand Aréa
le Cros
le Coniet
Rochamout
le Serre Barbin
Ayo
les Barbières
les Creuzènes
la Cime du Puy
la Salle
le Couri
Clot de la Chaume
les Coutilles
les Grangettes
le Bessey
le Puy de la Salle
le Serra Neva
le Piré
Montagne des Guibertes
les Aumièyes
les Tures
l'Infernet
le Sué
Rocher du Bez
les Albeyres
Station de Serre Chevalier
Roches Corneille
Clot de la Sellette
Villeneuve
LA SALLE-LES-ALPES
Rivo
Jourdaret
Rocher du Grand Pré
le Bez
l'Envers
Tête du Grand Pré
Col du Grand Pré
Station 1400
la Chirouze
Peyrourette
le Moulin Baron
la Cucumelle
le Verney
la Côte Rouge
Borine
Col de l'Eychauda
les Sellettes
les Fious
l'Alpe
la Girarde
Fréjus
Clot de Borne
Léoure
Col de la Cucumelle
Crête du Châtelas
Goudissard
les Faures-Rochasset
Bois de Goudissard
Col de Fréjus
Crête de Roche Gauthier
Pré Salvant
les Soulie
Champcella
Serre Ratier
Crête de la Balme
le Rocher Rouge
les Rochass
500 m
Leaflet | © Plan IGNV2 - Carte © IGN/Geoportail

All useful information

Advices

Période praticable : Mai à Novembre. Une station de lavage vélo gratuite est à disposition au pied du télécabine de Fréjus.

How to come ?

Access

Depuis la D1091, rejoindre le parking du Télécabine de Fréjus, La Salle Les Alpes

Advised parking

Parking au niveau du télécabine de Fréjus, La-Salle-Les-Alpes.

Accessibility

Famille

Source

Briançonnais