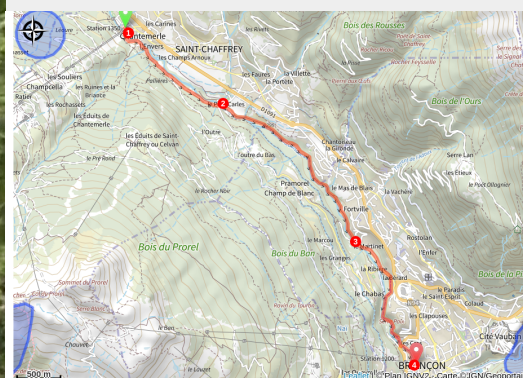


31 - Chantemerle - Briançon - Premier tronçon de la Via Guisane

Hautes-Alpes



Sentier descendant le long de la Guisane (M. Buffet)



Balade descendante à réaliser en famille.

Balade descendante en famille jusqu'à Briançon le long de la rivière de la Guisane. L'itinéraire est en sous-bois et traverse de petits cours d'eau. Possibilité de remonter par le même itinéraire en prenant son temps.

Useful information

Practice : Mountain Bike

Duration : 2 h

Length : 6.2 km

Trek ascent : 144 m

Difficulty : Vert (très facile)

Type : Descente

Themes : Pastoralism, Histoire et architecture

Accessibility : Famille

Trek

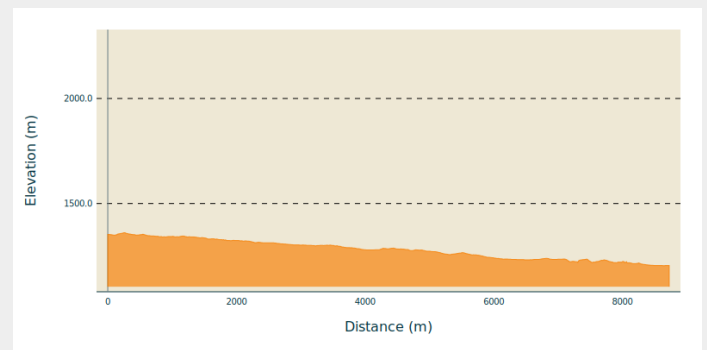
Departure : Le Serre d'Aigle,
Chantemerle

Arrival : Télécabine du Prorel, Briançon

Markings : 🚰 VTT FFC boucle locale

Cities : 1. Saint-Chaffrey
2. Briançon

Altimetric profile

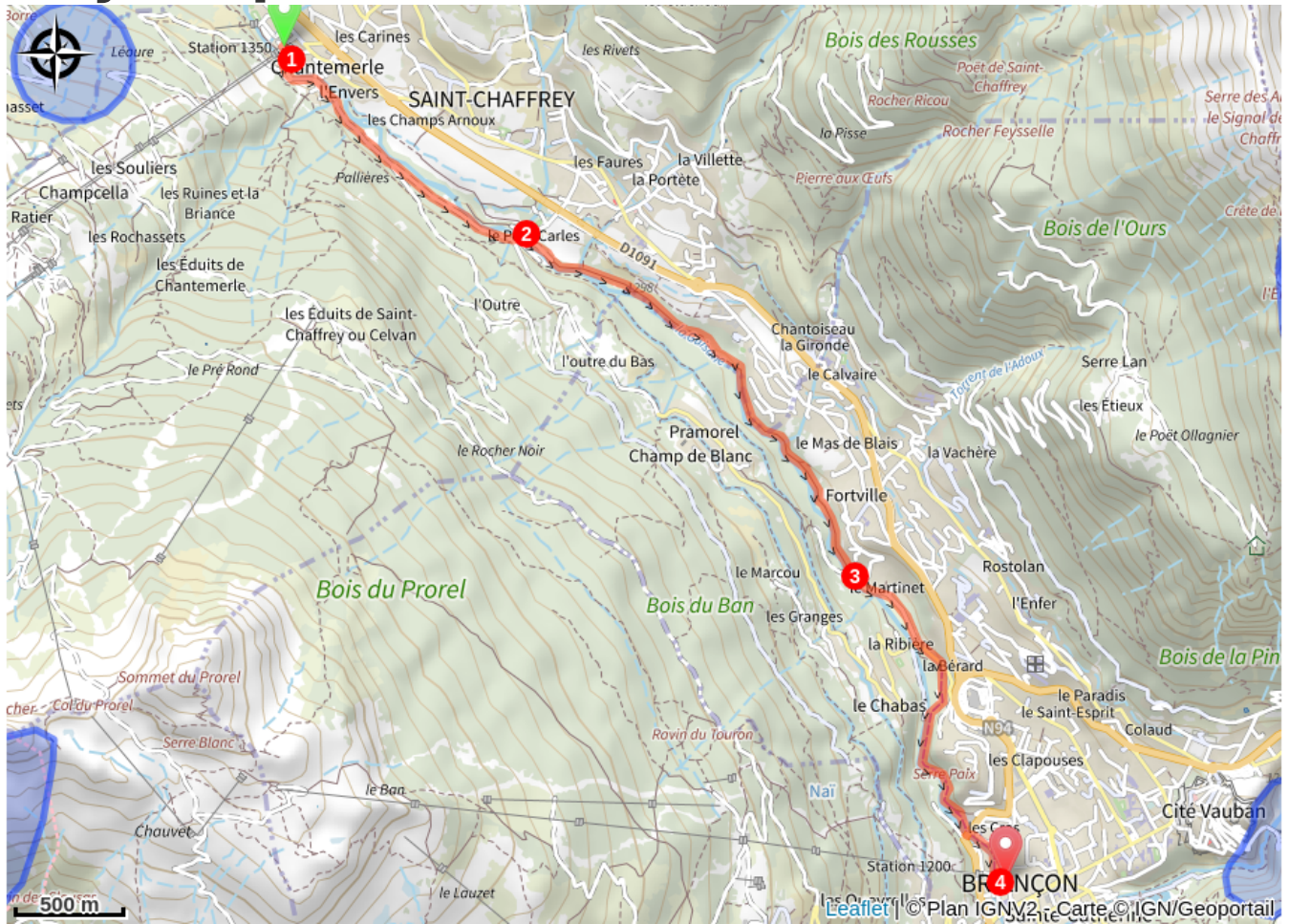


Min elevation 1204 m Max elevation 1361 m

Départ de Chantemerle, Serre d'Aigle.

1. Passer à l'Envers rive droite de la Guisane jusqu'au Pont Carle.
2. Rejoindre la rive gauche, puis se laisser descendre à la Ribière.
3. Remonter quelques mètres sur la route avant de retrouver un chemin descendant à droite
4. terminer à Briançon au niveau du Télécabine du Prorel.

On your path...



All useful information

Advices

Période praticable : Avril à Novembre. Une station de lavage vélo gratuite est à disposition au pied du télécabine de Ratier à Chantemerle.

How to come ?

Access

Depuis la D1091, rejoindre le parking du Télécabine de Ratier, Chantemerle.

Advised parking

Parking au niveau du Télécabine de Ratier, Chantemerle

Accessibility

Famille

Source

Briançonnais