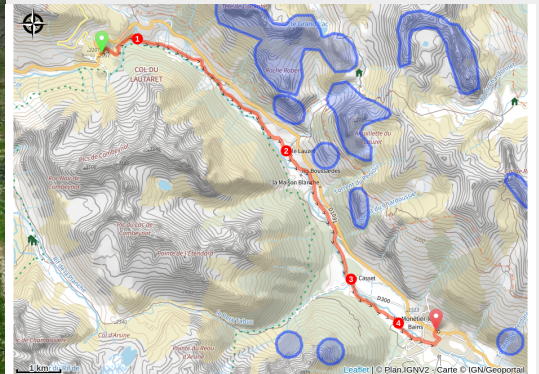


# 22 - Descente du Lautaret

Hautes-Alpes



(M. Buffet)



## Itinéraire descendant typé enduro sur l'ancienne route du Galibier puis plus facile le long de la Guisane

Découverte de l'ancienne route du Galibier, piste large en terre pouvant se rétrécir par endroits. Face aux glaciers du massif des Écrins. En dessous du Lautaret, la première partie est relativement raide et caillouteuse puis s'adoucit rapidement en un beau sentier de fond de vallée.

### Useful information

Practice : Mountain Bike

Duration : 3 h 30

Length : 13.1 km

Trek ascent : 114 m

Difficulty : Vert (très facile)

Type : Descente

Themes : Flora, Pastoralism, Lac et glacier

# Trek

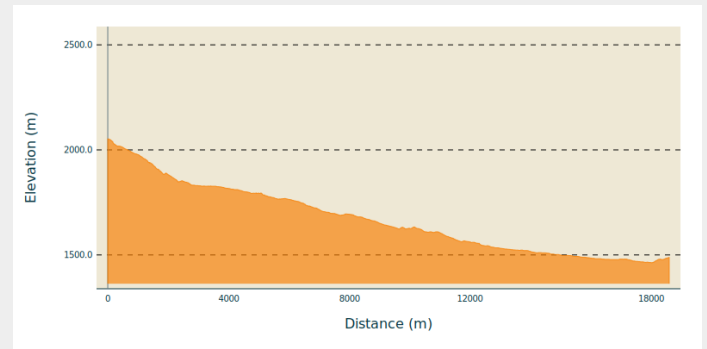
**Departure** : Monument Henri Desgranges, sur la route du Col du Galibier

**Arrival** : Le Monêtier les Bains

**Markings** : 🚲 VTT FFC boucle locale

**Cities** : 1. Le Monêtier-les-Bains

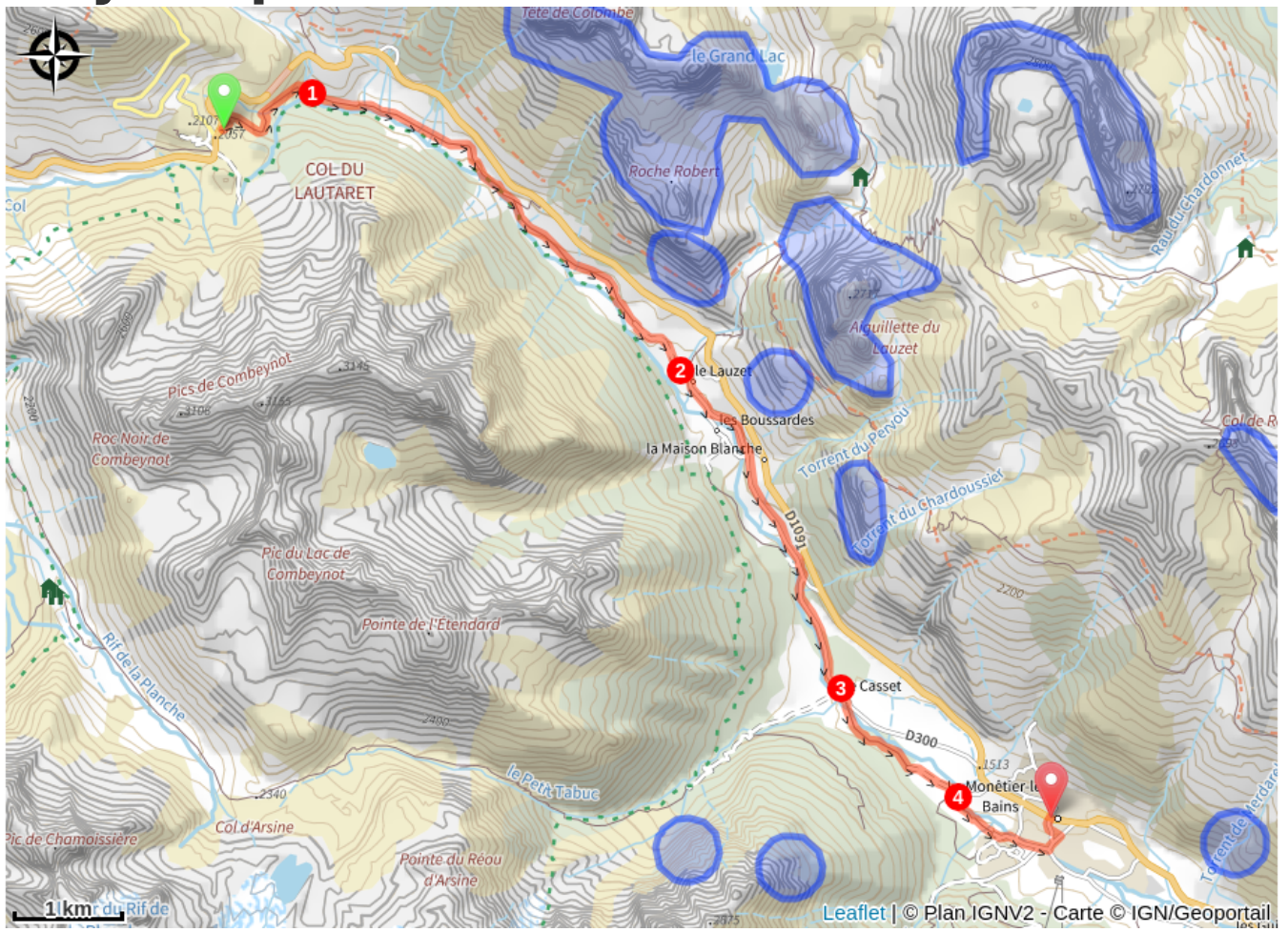
## Altimetric profile



Min elevation 1463 m Max elevation 2052 m

1. Au départ du monument Henri Desgranges, suivre à droite l'ancienne route du Galibier (piste large en terre).
2. Traverser la D1091, prendre le sentier en face qui descend dans le vallon. descendre au niveau de la Guisane.
3. Longer la rive gauche en passant au hameau de la Madeleine puis le Lauzet.
4. Aux Boussardes passer rive droite et gagner le Casset. Terminer facilement au Monêtier.

# On your path...



# All useful information

## **Advices**

Possibilité de croiser de nombreux randonneurs. Période praticable : Juin à Novembre. Une station de lavage vélo gratuite est à disposition au niveau du Centre VTT à Monétier.

## **How to come ?**

### Access

Au col du Lautaret, emprunter la D902 et se garer après 8,6kms au monument Henri Desgrange.

# Environmental sensitive areas

Along your trek, you will go through sensitive areas related to the presence of a specific species or environment. In these areas, an appropriate behaviour allows to contribute to their preservation. For detailed information, specific forms are accessible for each area.

## Golden eagle

Sensitivity period: January, February, March, April, May, June, July, August

Contact: Parc National des Écrins  
Julien Charron  
julien.charron@ecrins-parcnational.fr

Nidification de l'Aigle royal

Les pratiques qui peuvent avoir une interaction avec l'Aigle royal en période de nidification sont principalement le vol libre et les pratiques verticales ou en falaise, comme l'escalade ou l'alpinisme. Merci d'éviter cette zone et de privilégier un survol de la zone à une distance de survol de 300m sol soit à une altitude minimale de 2350m.

## Source

Briançonnais