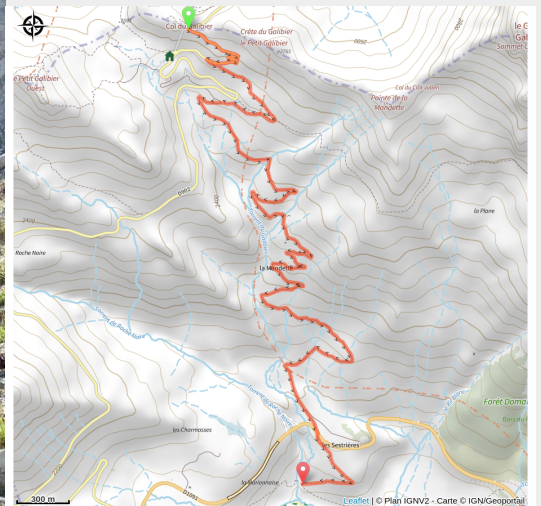


# 21 - Descente du Galibier

Hautes-Alpes



Paysage (Maxime Buffet)



Descente panoramique.

## Useful information

Practice : Mountain Bike

Duration : 1 h

Length : 7.1 km

Trek ascent : 95 m

Difficulty : Vert (très facile)

Type : Descente

Themes : Col

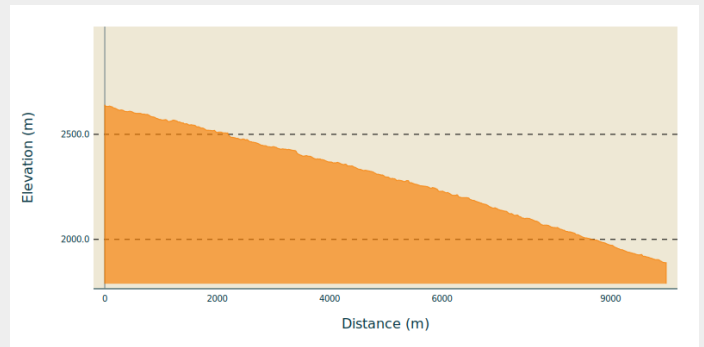
# Trek

**Departure** : Col du Galibier

**Arrival** : Prés Brunels

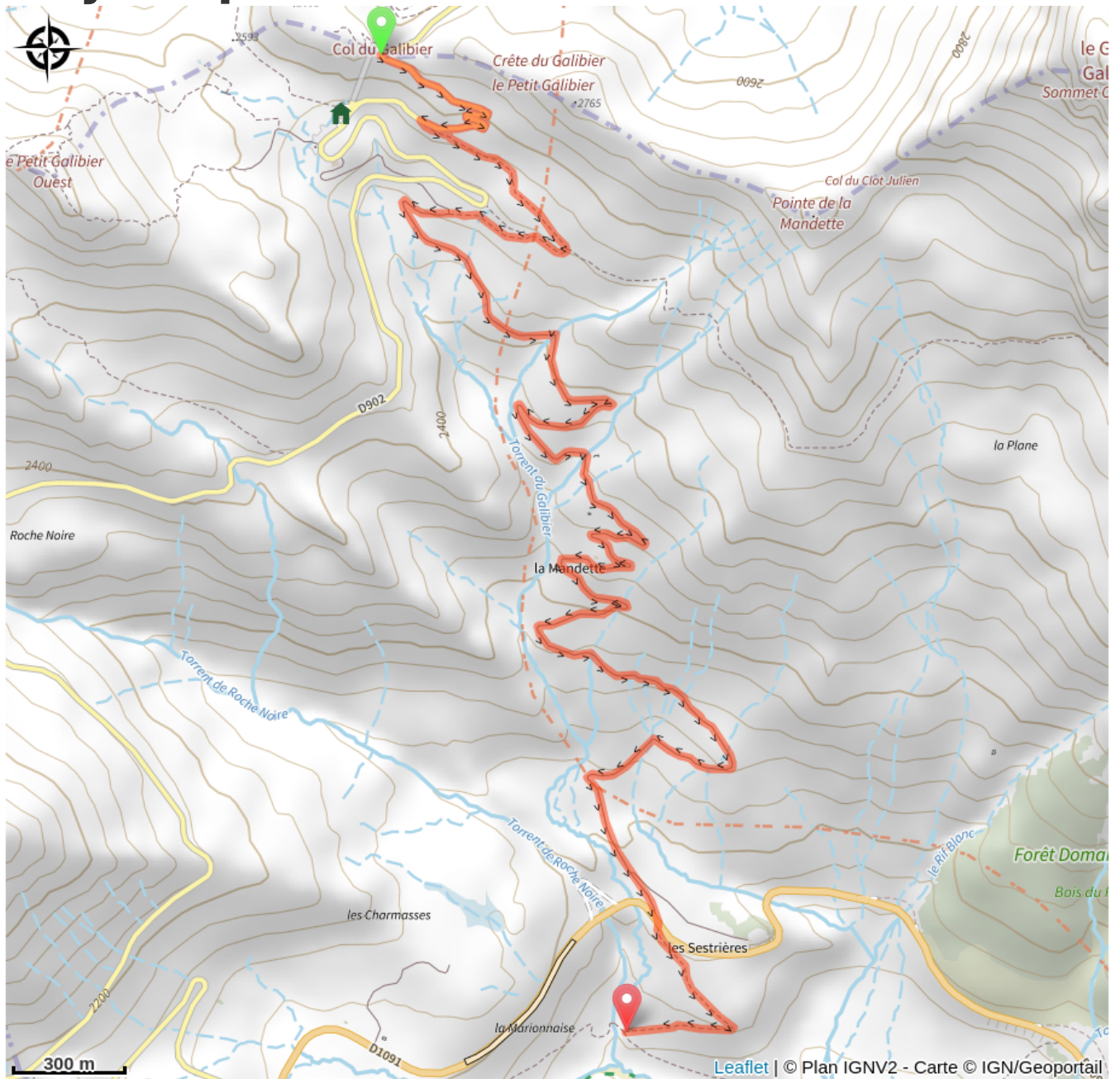
**Cities** : 1. Le Monétier-les-Bains

## Altimetric profile



Min elevation 1889 m Max elevation 2641 m

# On your path...



# All useful information

## How to come ?

### Access

Accès par la route du Col du Galibier depuis le Col du Lautaret.

## Source

Briançonnais