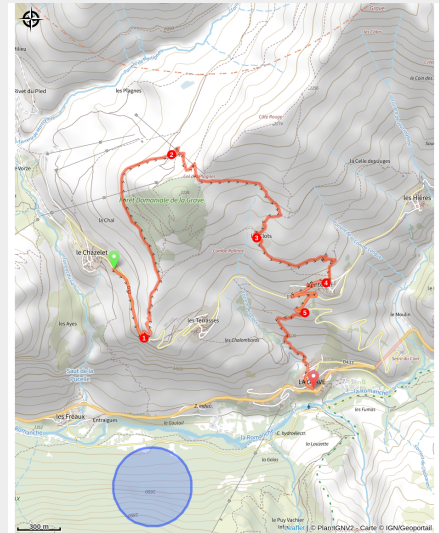


# 14 - Enduro de la Grave

Hautes-Alpes



Descente technique sur La Grave (M. Buffet)



**Itinéraire descendant typé enduro sur le versant ensoleillé de la Grave**  
Itinéraire débouchant sur une descente raide et technique en versant raides. Idéal pour apprécier les sentiers alpins et la vue sur la Meije et ses glaciers

## Useful information

Practice : VTT Enduro

Duration : 1 h 30

Length : 6.8 km

Trek ascent : 378 m

Difficulty : Bleu (facile)

Type : Descente

Themes : Flora, Pastoralism, Lac et glacier

# Trek

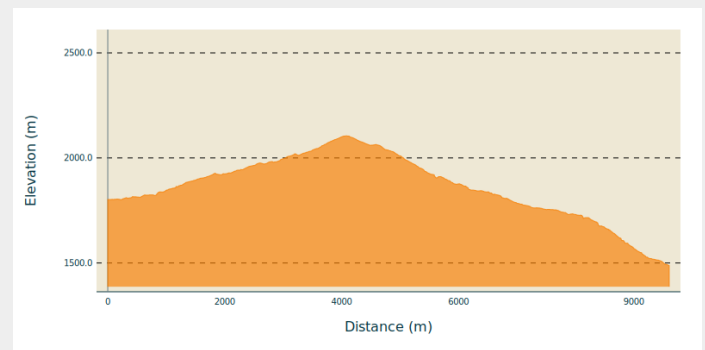
**Departure** : Le Chazelet

**Arrival** : La Grave

**Markings** : 🚲 VTT FFC boucle locale

**Cities** : 1. La Grave

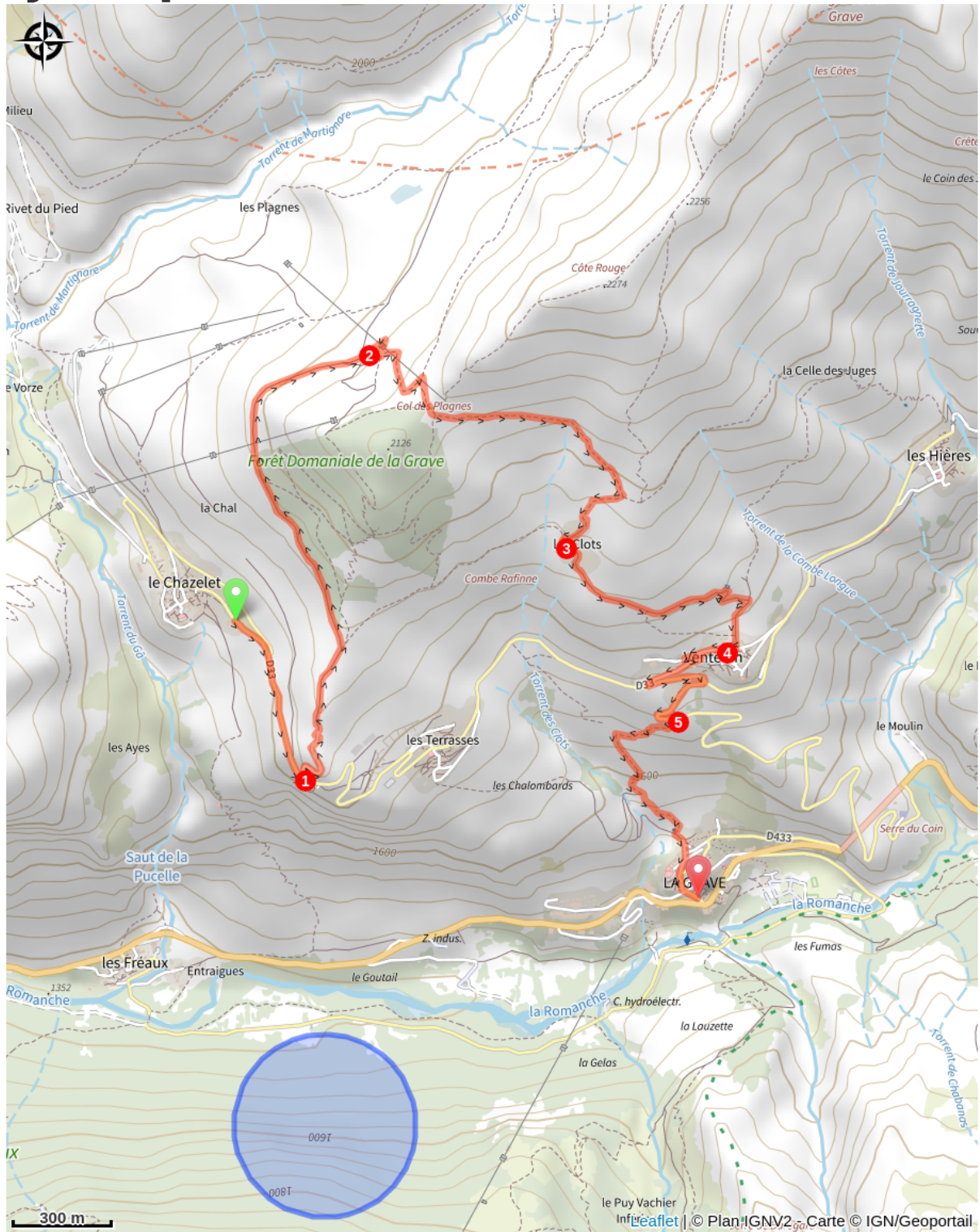
## Altimetric profile



Min elevation 1487 m Max elevation 2105 m

1. Au départ du Chazelet, prendre la direction de l'oratoire par la route et la piste qui monte sous le télésiège du Signal.
2. Monter au col des Juges, au sommet des Plagnes. Débuter la descente, sur le sentier en direction des Clots
3. Continuer vers Ventelon.
4. Prendre à droite dans le village pour rejoindre la plate forme.
5. Deux lacets de route plus bas, prendre le sentier de l'escalier qui rejoint la Grave.

# On your path...



# All useful information

## **Advices**

Période praticable : Mai à Novembre. Possibilité de croiser des randonneurs, ralentir lors du passage dans les hameaux, notamment dans les Clots. Station lavage vélo gratuite sous la gare de départ du télécabine de la Grave.

## **How to come ?**

### Access

A 6,6 kms de La Grave, depuis la D33, se garer à l'entrée du village du Chazelet

### Advised parking

Parking à l'entrée du Chazelet ou sous le télésiège du Signal

## **Source**

Briançonnais