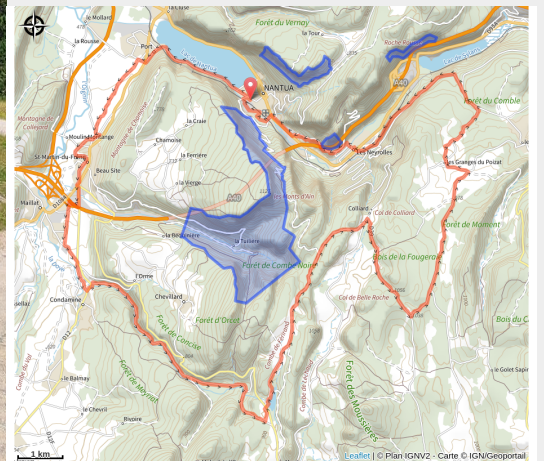


322_rouge_Gravel_17_Le tour des Monts d'Ain

Ain



Useful information

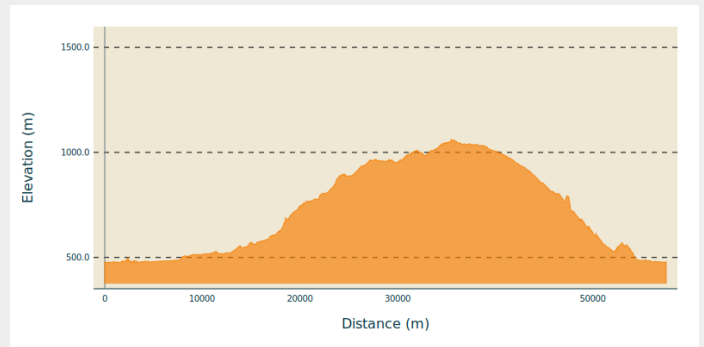
Practice : Gravel

Length : 39.9 km

Trek ascent : 1181 m

Difficulty : Rouge (difficile)

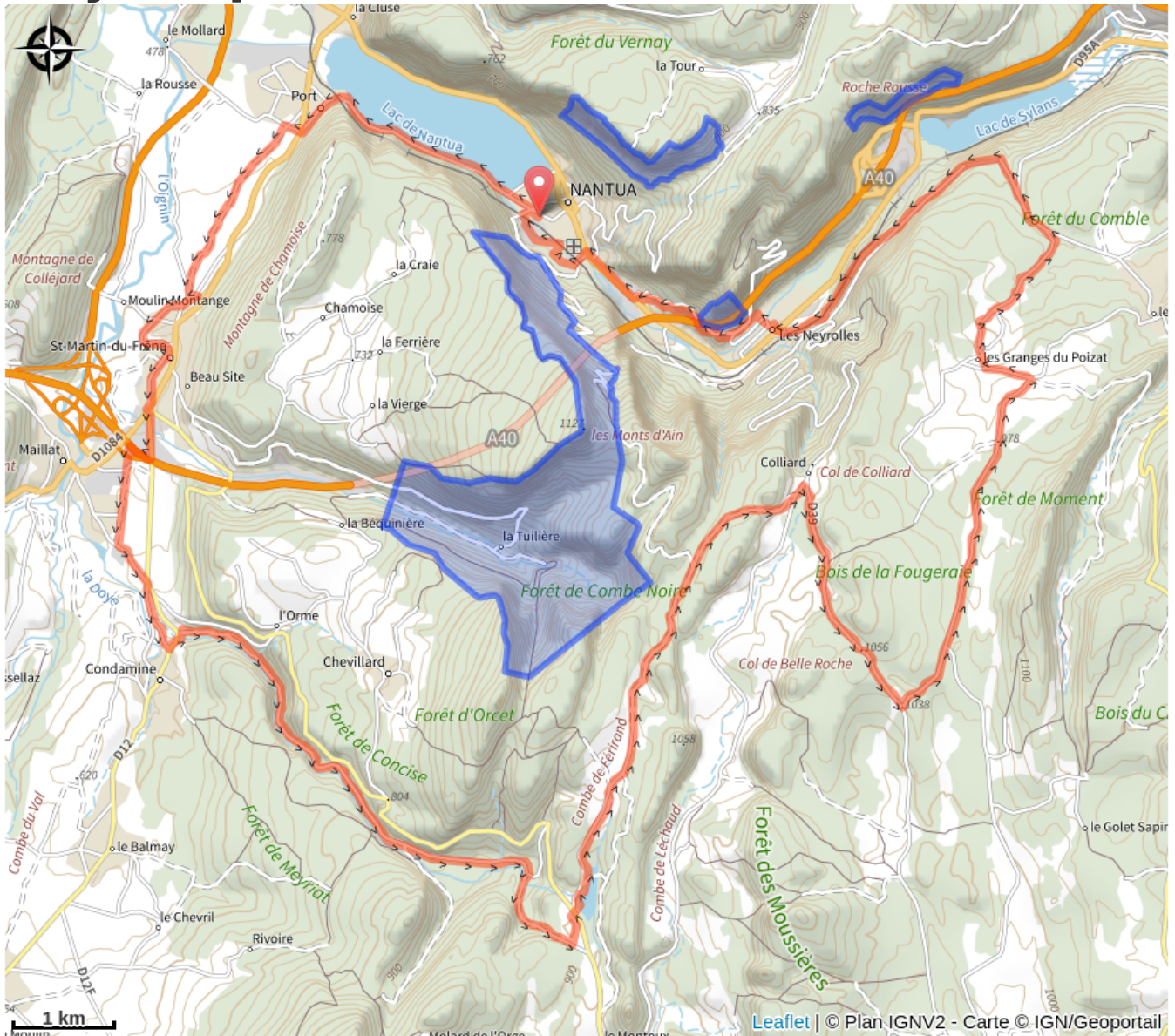
Altimetric profile



Min elevation 475 m Max elevation 1062 m

Circuit adapté au Gravel qui traverse une multitude de paysages différent, lacs, étangs et sources, entre nature et histoire ! (Circuite balisé)

On your path...



All useful information

Environmental sensitive areas

Along your trek, you will go through sensitive areas related to the presence of a specific species or environment. In these areas, an appropriate behaviour allows to contribute to their preservation. For detailed information, specific forms are accessible for each area.

APPB Protection Des Oiseaux nicheurs rupestres et forêts voisines

Sensitivity period: January, February, March, April, May, June, July, August, September, October, November, Decembre

Contact: **Direction Départementale des Territoires (DDT) :**

23 Rue Bourgmayer 01000 Bourg-en-Bresse

Tel : 04 74 45 62 37

Les différentes zones représentent des aires de nidifications favorables aux espèces d'oiseaux rupestres suivantes :

- Aigle royal
- Autour des Palombes
- Bondrée apivore
- Circaète Jean-le-blanc
- Faucon pèlerin
- Grand corbeau
- Hibou Grand-Duc
- Hirondelle de rochers
- Martinet à ventre blanc
- Milan noir
- Milan royal
- Tichodrome échelette