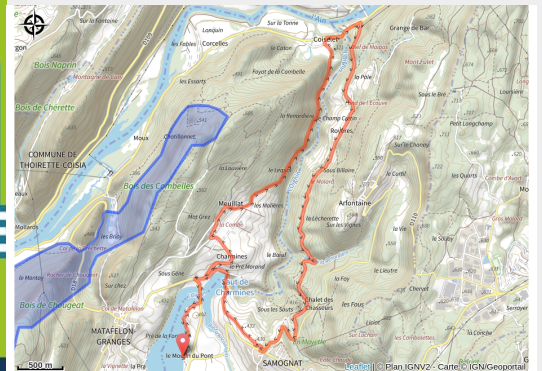


322_bleu_VTTAE72_Des Gorges de l'Oignin aux Gorges de l'Ain

Ain



(1677)



Useful information

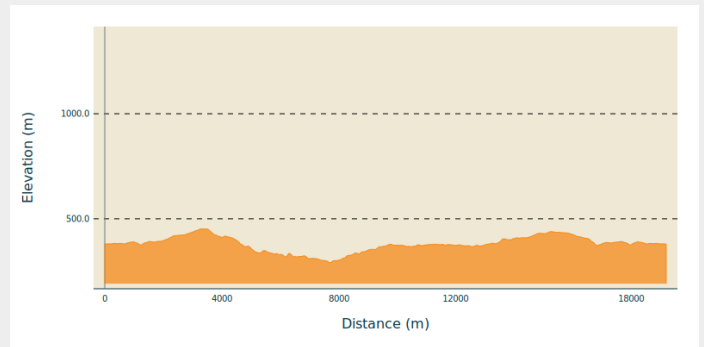
Practice : VTTAE

Length : 13.3 km

Trek ascent : 436 m

Difficulty : Bleu (facile)

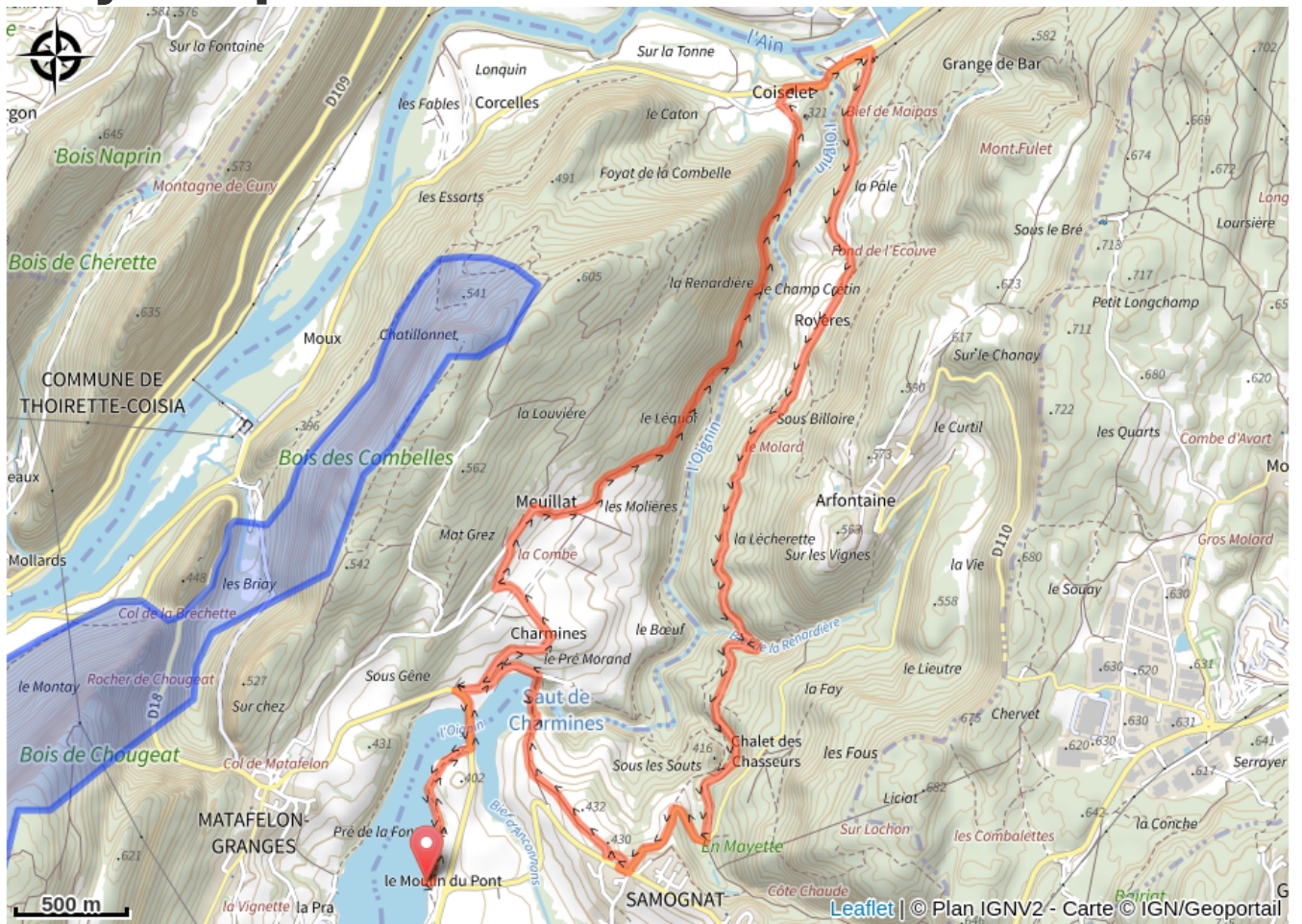
Altimetric profile



Min elevation 291 m Max elevation 452 m

Circuit intermédiaire au départ du parking du moulin du pont avec une descente technique depuis le hameau de Meuillat jusqu'à la rivière d'Ain avant une remontée jusqu'à Samognat par une route forestière par une pente continue et roulante.

On your path...



All useful information